



Liberté • Égalité • Fraternité
RÉPUBLIQUE FRANÇAISE

GIRONDE

RECUEIL DES ACTES
ADMINISTRATIFS SPÉCIAL
N°33-2018-090

PUBLIÉ LE 29 AOÛT 2018

Sommaire

CHU DE BORDEAUX

33-2018-08-27-002 - Guide de la tarification du CHU de Bordeaux 2018 (1 page) Page 3

DDCS

33-2018-07-25-003 - ARRETE du 25 juillet 2018 fixant la dotation globale de financement pour l'année 2018 du Centre provisoire d'hébergement (CPH) géré par l'association "Groupe SOS Solidarité" (4 pages) Page 5

DDTM DE LA GIRONDE

33-2018-08-16-003 - Arrêté portant suspension de l'autorisation d'occupation temporaire du domaine public de l'État (3 pages) Page 10

33-2018-08-17-008 - Arrêté portant suspension des actions de chasse à tir et de lâchers de gibier à proximité de l'aire du grand rassemblement des gens du voyage 2018 à Cabanac et Villagrains (4 pages) Page 14

DDTM33

33-2018-08-23-004 - Arrêté préfectoral portant approbation d'un CCCT pour le LOT 9.16 de la ZAC Saint Jean Belcier sur la commune de Bordeaux (32 pages) Page 19

33-2018-08-23-003 - Arrêté préfectoral portant approbation d'un CCCT pour le LOT DE 2.2 de la ZAC Garonne Eiffel sur la commune de Bordeaux (34 pages) Page 52

33-2018-08-23-001 - Arrêté préfectoral portant approbation d'un CCCT pour le LOT ED 1.1 de la ZAC Garonne Eiffel sur la commune de Bordeaux (32 pages) Page 87

33-2018-08-23-002 - Arrêté préfectoral portant approbation d'un CCCT pour le LOT ED 1.2 de la ZAC Garonne Eiffel sur la commune de Bordeaux (32 pages) Page 120

DRFIP DIRECTION REGIONALE DES FINANCES PUBLIQUES

NOUVELLE-AQUITAINE ET DU DEPARTEMENT DE LA GIRONDE

33-2018-08-24-006 - Délégation de signature en matière de contentieux et de gracieux fiscal du PRS de Gironde au 01/09/2018 (3 pages) Page 153

33-2018-08-22-004 - Délégation de signature en matière de contentieux et de gracieux fiscal du SIE CENON au 1-9-2018 (3 pages) Page 157

33-2018-08-21-002 - Délégation de signature en matière de contentieux et gracieux fiscal du SIE de Bordeaux Aval au 1er sept 2018 (2 pages) Page 161

PREFECTURE DE LA GIRONDE

33-2018-08-21-004 - AP_instituant la commission d'établissement des listes électorales pur les élections à la chambre d'agriculture.pdf (3 pages) Page 164

33-2018-08-29-001 - DEL SIGNATURE V HATSCH 29 08 2018 (2 pages) Page 168

CHU DE BORDEAUX

33-2018-08-27-002

Guide de la tarification du CHU de Bordeaux 2018

DECISION DU DIRECTEUR GENERAL N° 2018/0031/FIN Relative à la mise à jour du guide de la tarification du CHU

Bordeaux, le 23 août 2018

Le Directeur général du Centre hospitalier universitaire de Bordeaux,

- VU la loi n° 2009-879 du 21 juillet 2009 portant réforme de l'hôpital et relative aux patients, à la santé et aux territoires ;
- VU l'article L.6141-1 du code de la santé publique relatif à l'organisation des établissements publics de santé ;
- VU l'article L.6143-7 du code de la santé publique relatif aux compétences du directeur d'établissement ;
- VU le décret n° 2009-1765 du 30 décembre 2009 relatif au directeur et aux membres du directoire des établissements publics de santé ;

DECIDE :

Article 1 - Objet

Mise à jour du guide de la tarification du CHU de Bordeaux reprenant les tarifs opposables aux usagers de l'établissement.

Article 2

La version mise à jour sur le site internet du CHU de Bordeaux est la version V2018-04.

Article 3 - Effet et publicité

La présente décision sera transmise aux services de la Préfecture de la Gironde et de la Trésorerie Principale du CHU de Bordeaux.

La présente décision est applicable à compter du 1^{er} septembre 2018.

Philippe VIGOUROUX
P/Le directeur général,
La secrétaire générale,
Directeur de la stratégie, de la coopération
et du développement durable
Gaëlle de SURGY

DDCS

33-2018-07-25-003

ARRETE du 25 juillet 2018 fixant la dotation globale de
financement pour l'année 2018 du Centre provisoire
d'hébergement (CPH) géré par l'association "Groupe SOS

ARRETE du 25 juillet 2018 fixant la dotation globale de financement pour l'année 2018 du Centre
provisoire d'hébergement (CPH) géré par l'association "Groupe SOS Solidarité"

Solidarité



PRÉFET DE LA REGION NOUVELLE-AQUITAINE

SECRETARIAT GENERAL POUR LES AFFAIRES REGIONALES
NOUVELLE-AQUITAINE

ARRETE 25 JUL. 2018

**fixant la dotation globale de financement pour l'année 2018
du Centre provisoire d'hébergement (CPH) géré par l'association « Groupe Sos Solidarités »**

LE PREFET DE LA REGION NOUVELLE-AQUITAINE
PREFET DE LA GIRONDE

Vu la convention de Genève du 28 juillet 1951 et le protocole de New York du 31 janvier 1967 relatifs au statut des réfugiés ;

Vu le code de l'action sociale et des familles, et notamment les articles L.314-4 et R.314-36 ;

Vu le code de l'entrée et du séjour des étrangers et du droit d'asile ;

Vu la loi n° 2001-692 du 1^{er} août 2001 portant loi organique relative aux lois de finances modifiée par la loi organique n°2005-779 du 12 juillet 2005 ;

Vu la loi n°2015-925 du 29 juillet 2015 relative à la réforme du droit d'asile, notamment les articles 31 ;

Vu la loi n° 2017-1837 du 30 décembre 2017 de finances pour 2018 ;

Vu le décret n°2012-1246 du 7 novembre 2012 modifié relatif à la gestion budgétaire et comptable publique ;

Vu le décret n°2016-253 du 2 mars 2016 relatif aux centres provisoires d'hébergement des réfugiés et des bénéficiaires de la protection subsidiaire ;

Vu le décret du 22 novembre 2017 nommant Monsieur Didier LALLEMENT, Préfet de la région Nouvelle-Aquitaine, préfet de la zone de défense et de sécurité Sud-Ouest, préfet de la Gironde ;

Vu l'arrêté du 16 décembre 2013 relatif au cadre de la gestion budgétaire et au contrôle budgétaire des ministères de l'intérieur et des outre-mer pris en application de l'article 105 du décret n° 2012-1246 du 07 novembre 2012 relatif à la gestion budgétaire et comptable publique ;

Vu l'arrêté ministériel du 2 mars 2018 fixant les dotations régionales limitatives relatives aux frais de fonctionnement des centres provisoires d'hébergement, paru au Journal Officiel de la République Française du 8 mars 2018 ;

Vu l'arrêté préfectoral du 28 février 2018 portant délégation de signature à Monsieur Patrick BAHEGNE, directeur régional et départemental de la jeunesse, des sports et de la cohésion sociale de la région Nouvelle-Aquitaine en matière d'ordonnateur secondaire ;

Vu l'information du 2 août 2016 n° INTV1622174J relative aux missions et au fonctionnement des centres provisoires d'hébergement (CPH) et des autres dispositifs d'hébergement destinés aux bénéficiaires d'une protection internationale ;

Vu l'information n° NOR INVT1727351 du 2 octobre 2017 relative aux appels à projet départementaux pour la création de 3000 nouvelles places de centre provisoire d'hébergement (CPH) au niveau national ;

Vu la décision favorable émise le 16 mars 2018 par le Ministère de l'Intérieur-Direction de l'asile-au projet de création de 60 places de centre provisoire d'hébergement présenté par l'association Groupe Sos Solidarités ;

Vu l'arrêté préfectoral du 30 avril 2018 portant création du centre Provisoire d'Hébergement (CPH) géré par l'Association Groupe SOS Solidarités ;

Vu les autorisations d'engagements et crédits de paiement attribués au programme 104 « Intégration et accès à la nationalité française » ;

Vu la proposition budgétaire présentée le 1^{er} juin 2018 par l'association Groupe SOS Solidarités ;

Sur proposition du Secrétaire général pour les affaires régionales :

ARRETE

ARTICLE 1er :

Pour l'exercice budgétaire 2018, les dépenses et les recettes prévisionnelles du Centre Provisoire d'hébergement (CPH) du Groupe SOS Solidarités sont autorisées comme suit :

| Groupes fonctionnels | | Montant |
|-----------------------------|---|---------------------|
| Dépenses | Groupe I : Dépenses afférentes à l'exploitation courante | 31 994,00 |
| | Groupe II : Dépenses afférentes au personnel | 129 608,00 |
| | Groupe III : Dépenses afférentes à la structure | 109 820,00 |
| | TOTAL DES DEPENSES | 271 422,00 € |
| Recettes | Groupe I : Produits de la tarification | 241 500,00 € |
| | Groupe II : Autres produits relatifs à l'exploitation | 9 600,00 |
| | Groupe III : Produits financiers et produits non encaissables | 20 322,00 |
| | TOTAL DES RECETTES | 271 422,00 € |

La dotation globale de financement 2018 du Centre provisoire d'hébergement (CPH) géré par l'association Groupe Sos Solidarités s'élève à **241 500 € (deux cent quarante et un mille cinq cents euros)**. Elle tient compte de la montée en charge progressive d'ouverture des 60 places autorisées selon le calendrier prévisionnel suivant :

- Ouverture de 30 places le 16 mai 2018 (fonctionnement jusqu'au 31 décembre 2018) : 172 500 €
 - 230 jours d'activité x 25 euros x 30 places
- ouverture de 30 places le 1^{er} octobre (fonctionnement jusqu'au 31 décembre 2018) : 69 000 €
 - 92 jours d'activité x 25 euros x 30 places

ARTICLE 2 :

L'administration se libère de la somme spécifiée à l'article 1 conformément à l'échéancier 2018 ci-après :

| Mois | Montant (en euros) |
|-------------------|---------------------------|
| Mai | 21 562,50 € |
| Juin | 21 562,50 € |
| Juillet | 21 562,50 € |
| Août | 21 562,50 € |
| Septembre | 21 562,50 € |
| Octobre | 44 562,50 € |
| Novembre | 44 562,50 € |
| Décembre | 44 562,50 € |
| TOTAL 2018 | 241 500 € |

Le versement de cette somme sera imputé sur les crédits du programme 104 « Intégration et accès à la nationalité française » selon l'axe budgétaire suivant :

Centre financier : 0104-DR33-DP33
Domaine fonctionnel : 0104-15-01
Code activité : 010403010101
Groupe de marchandises : 12.02.01

ARTICLE 3 :

La fraction forfaitaire mensuelle de la dotation globale de financement 2018 calculée en fonction du calendrier d'ouverture des places sera versée au profit du compte :

Titulaire du compte : Sos Solidarités-CADA Bordeaux
Banque : Crédit coopératif
code banque : 42559
Code guichet : 10000
Numéro de compte : 08011316387
Clé RIB : 84
IBAN : FR76 4255 9100 0008 0113 1638 784
BIC : CCOPFRPPXXX

ARTICLE 4 :

Dans l'attente de l'arrêté fixant la dotation globale de financement du Centre provisoire d'hébergement (CPH) du Groupe Sos Solidarités pour 2019, l'allocation des moyens s'effectuera à compter du 1er janvier 2019 sur la base du forfait mensuel égal au douzième de la part reconductible de la dotation globale de financement allouée en 2018 en année pleine (dotation globale de financement 2018 diminuée des crédits non reconductibles et des reprises de déficit et majorée des reprises d'excédent).

ARTICLE 5 :

L'ordonnateur de la dépense est le Préfet de la région Nouvelle-Aquitaine et le comptable assignataire chargé du paiement de la dépense est le Directeur départemental des finances publiques de la Vienne.

ARTICLE 6 :

L'utilisation des crédits devra être justifiée par la production des documents prévus par le code de l'action sociale et des familles, et plus généralement par toutes pièces appropriées.

En cas de non utilisation des crédits conformément à leur objet, ceux-ci seront restitués à l'État qui émettra un ordre de versement à l'encontre de la structure gestionnaire.

ARTICLE 7 :

Le présent arrêté peut faire l'objet :

· D'un recours administratif, soit gracieux auprès du préfet de la région Nouvelle-Aquitaine, soit hiérarchique auprès du Ministre de l'Intérieur, dans un délai d'un mois à compter de sa publication ou de sa notification pour les personnes et organismes auxquels il est notifié ;

· D'un recours contentieux porté devant le tribunal interrégional de la tarification sanitaire et sociale, sis Cour administrative d'appel de Bordeaux-17 cours de Verdun-33 074 Bordeaux cedex, dans un délai d'un mois à compter de sa publication ou de sa notification pour les personnes et organismes auxquels il est notifié, ou de la réponse de l'administration lorsqu'un recours administratif a été déposé (l'absence de réponse de l'administration au terme d'un délai de deux mois valant rejet implicite).

ARTICLE 8 :

Une copie du présent arrêté sera notifiée à l'établissement concerné.

ARTICLE 9 :

Le Préfet de la région Nouvelle-Aquitaine, Préfet du département de la Gironde, le Directeur départemental des finances publiques de la Vienne et le président de l'association Groupe SOS Solidarités sont chargés, chacun en ce qui le concerne, de l'exécution du présent arrêté qui sera publié au recueil des actes administratifs de la préfecture de Gironde.

Fait à Bordeaux, le **25 JUIL. 2018**

Le Préfet de la région,

*Pour le Préfet,
Le Secrétaire général pour les affaires régionales*

Michel STOUMBUFF

DDTM DE LA GIRONDE

33-2018-08-16-003

Arrêté portant suspension de l'autorisation d'occupation
temporaire du domaine public de l'État



PREFET DE LA GIRONDE

*Direction Départementale
des Territoires et de la Mer
de la Gironde*

ARRETE DU 16 AOUT 2018

portant suspension de l'Autorisation d'Occupation Temporaire du domaine public de l'État

**LE PREFET DE LA REGION NOUVELLE AQUITAINE,
PREFET DE LA GIRONDE**

Vu le Code Général de la Propriété des personnes Publiques et notamment ses articles L.2122-1 à L.2122-5, et L2125-1 à L2125-6, R2122-1 à R2122-7 ;

Vu la loi n°2000-614 du 5 juillet 2000 modifiée, relative à l'accueil et à l'habitat des gens du voyage ;

Vu la circulaire du 5 juillet 2001 (n°2001-49/UHC/IUH1) relative à l'application de la loi n°2000-614 du 5 juillet 2000 relative à l'accueil et à l'habitat des gens du voyage ; la circulaire 2003-43/UHC/DU1/11 du 8 juillet 2003, la circulaire INTD1812145J du 15 mai 2018 relative à la préparation des stationnements des grands groupes de gens du voyage;

Vu l'arrêté conjoint du préfet de la Gironde et du président du conseil général en date du 24 octobre 2011 portant approbation du schéma départemental d'accueil des gens du voyage de la Gironde couvrant les années 2011 à 2017 ;

Vu le courrier du 10 janvier 2018, de l'association ASNIT Gironde / Mission Vie et Lumière représentant les gens du voyage, qui annonce un grand rassemblement annuel en Gironde, du 5 au 16 septembre 2018 et demande la mise à disposition d'un terrain pour l'événement ;

Vu l'autorisation d'occupation temporaire en date du 29 février 2016 accordée à l'Association « Comité départemental de vol libre de la Gironde » pour la période du 1^{er} janvier 2016 au 31 décembre 2020 ;

Considérant qu'à ce jour, et contrairement aux prescriptions du schéma départemental d'accueil des gens du voyage aucun emplacement susceptible d'accueillir le grand rassemblement annuel des gens du voyage prévu par une disposition législative n'a été désigné dans le département de la Gironde ;

Considérant qu'il est nécessaire, pour garantir le bon ordre, la salubrité, la tranquillité et la sécurité publique de disposer d'une aire temporaire destinée à l'accueil des gens du voyage, d'une capacité maximum de 1 600 véhicules dont environ 800 caravanes ;

Considérant les nombreuses recherches d'emplacements pour l'accueil du grand rassemblement annuel des gens du voyage en Gironde prévu du 5 au 16 septembre 2018, recherches réalisées par les services de l'État, sur instructions du préfet de la Gironde, qui se sont toutes révélées infructueuses ;

Considérant dans ces conditions que la perspective du grand rassemblement des gens du voyage organisé en Gironde du 5 au 16 septembre 2018 est susceptible d'occasionner des occupations illicites, de générer des troubles à l'ordre public et d'entraîner d'importantes perturbations de la circulation et de la sécurité routière du fait de la présence d'une population disposant de moyens de blocage des voies routières ou de sites au moyen de leurs véhicules tracteurs et de caravanes ;

Considérant que les organisateurs de la manifestation seront présents sur site dès le 3 septembre 2018 et jusqu'au 18 septembre 2018 pour assurer l'organisation logistique et matérielle de la manifestation ;

Considérant que l'intervention du préfet se justifie dans le cadre de ses pouvoirs de police administrative et de sécurité publique institués par l'article L2215-1 du Code Général des Collectivités Territoriales ;

Considérant par conséquent qu'il y a lieu de procéder à la mise en œuvre des mesures indispensables à la préservation de l'ordre, de la salubrité, de la tranquillité et de la sécurité publiques ;

Considérant l'urgence de pouvoir disposer d'une aire adaptée à l'accueil des participants à ce grand rassemblement, ainsi qu'au stationnement de leurs véhicules et caravanes ;

Considérant qu'à la date du 14 août 2018, l'absence de tout emplacement rend impérative et urgente la désignation d'un terrain d'accueil pour le grand rassemblement annuel des gens du voyage de septembre 2018, urgence caractérisée par les délais très contraints pour l'organisation matérielle de l'événement, s'agissant, en ce qui concerne les autorités publiques, d'une part, de mettre en œuvre les mesures nécessaires à la préservation de l'ordre et de la sécurité publiques, à la mise en place de dispositifs nécessaires à la bonne gestion de la circulation routière, et s'agissant, d'autre part, pour l'organisateur ou pour son compte, de pourvoir à l'alimentation en fluides et en énergie, à l'évacuation des eaux usées, à la gestion des déchets, à l'installation d'un chapiteau conforme aux normes en vigueur ainsi qu'à toutes mesures qui s'avèreraient nécessaires au bon déroulement du grand rassemblement annuel des gens du voyage ;

ARRETE :

Article Premier. – Suspension de l’Autorisation d’Occupation.

L’Autorisation d’Occupation Temporaire en date du 29 février 2016 délivrée au bénéfice de l’association « Comité Départemental de Vol Libre de la Gironde » est suspendue pour la période allant du 3 au 18 septembre 2018. À la fin de cette période, le terrain sera remis à la disposition de l’association après remise en état.

Article 2. Prise en charge des frais

Le préfet prendra à sa charge les travaux de remise en état du terrain ainsi que tous les frais liés aux mesures utiles qu’il convient de prescrire en vue d’assurer le bon déroulement du grand rassemblement annuel des gens du voyage.

Article 3.- Dispositions diverses.

Ampliation du présent arrêté est délivrée :

- au bénéficiaire à titre de notification, l’association « Comité Départemental de Vol Libre de la Gironde »
- au Directeur Régional des Finances Publiques de la Région Nouvelle Aquitaine et du Département de la Gironde
- au Préfet de la Gironde,
- à la Direction de la Sécurité de l’Aviation Civile Sud-Ouest.

Fait à Bordeaux le 15 AOUT 2018

le Préfet de la Région Nouvelle Aquitaine,
Préfet de la Gironde

~~Pour le Préfet par délégation,
le Secrétaire Général,~~

Thierry SUQUET

DDTM DE LA GIRONDE

33-2018-08-17-008

Arrêté portant suspension des actions de chasse à tir et de lâchers de gibier
à proximité de l'aire du grand rassemblement des gens du voyage 2018
à Cabanac et Villagrains



PREFET DE LA GIRONDE

*Direction départementale
des territoires et de la mer
de la Gironde*

ARRÊTÉ
portant suspension des actions de chasse à tir et de lâchers de gibier
à proximité de l'aire du grand rassemblement des gens du voyage 2018
à Cabanac et Villagrains

LE PRÉFET DE LA RÉGION NOUVELLE-AQUITAINE,
PRÉFET DE LA GIRONDE,

Vu le Code de l'Environnement ;

Vu le Code Général des collectivités territoriales, notamment les articles 2214-4 et L.2215-1, 3° et 4° ;

Vu le décret n°2004-374 du 29 avril 2004, modifié, relatif aux pouvoirs des préfets, à l'organisation et à l'action des services de l'État dans les régions et départements, et notamment son article 43 ;

Vu l'arrêté préfectoral du 14 juin 2018 relatif aux dates d'ouverture et de clôture de la chasse pour la campagne 2018-2019 dans le département de la Gironde ;

Vu le décret du 22 novembre 2017 portant nomination du préfet de la région Nouvelle-Aquitaine, préfet de la zone de défense et de sécurité Sud-Ouest, préfet de la Gironde (hors classe) - M. LALLEMENT (Didier) ;

Vu l'arrêté préfectoral en date du 16 août 2018 portant suspension d'autorisation d'occupation temporaire accordée à l'association « Comité Départemental de Vol Libre de la Gironde » le 29 février 2016, sur le lieu-dit « le Puch de la Ratte » à Cabanac et Villagrains, appartenant au foncier de l'État et inscrit au cadastre à la section E, parcelle n°121,

Vu l'avis favorable de la Fédération départementale des chasseurs de la Gironde en date 16/08/2018,

Considérant que l'ouverture générale de la chasse dans le département de la Gironde aura lieu le 9 septembre 2018,

Considérant que certains modes de chasse sont d'ores et déjà autorisés avant l'ouverture générale du 9 septembre 2018,

Considérant que la pratique de la chasse peut représenter un risque pour la sécurité du rassemblement régional annuel en Gironde sur les communes de Cabanac-et-Villagrains, Saint Morillon et Saucats;

Considérant la présence des organisateurs sur le site du grand rassemblement entre le 3 et 18 septembre 2018 ;

Sur proposition de Monsieur le Préfet de la Gironde,

ARRETE

Article 1. -

L'exercice de la chasse et tous les lâchers de gibier sont suspendus temporairement, du 3 septembre 2018 inclus au 18 septembre 2018 inclus, sur un périmètre défini en annexe autour de la parcelle cadastrale référencée section E, numéro 121, dite « ancien aérodrome de Cabanac », réquisitionnée pour l'aire de grand rassemblement des gens du voyage.

Le périmètre concerné est figuré sur la carte annexée au présent arrêté. Il concerne des terrains situés sur les communes de Cabanac-et-Villagrains, de Saint Morillon et de Saucats.

Article 2-

Le secrétaire général de la préfecture de Gironde, le Directeur de cabinet du préfet de la Gironde, le Directeur Départemental des Territoires et de la Mer, le Lieutenant Colonel, commandant le Groupement de Gendarmerie de la Gironde, le Directeur de l'Office National de la Chasse et de la Faune Sauvage, le Président de la Fédération Départementale des Chasseurs de la Gironde, ainsi que toutes les autorités habilitées à constater les infractions à la police de la chasse pour le territoire en question sont chargés, chacun en ce qui le concerne, de l'exécution du présent arrêté qui sera publié au recueil des Actes Administratifs et affiché dans les communes de Cabanac-et-Villagrains, de Saint Morillon et de Saucats par les soins du Maire.

Fait à Bordeaux le **17 AOUT 2018**

Pour le Préfet et par délégation,
le Secrétaire Général,
Thierry SUQUET

DDTM33

33-2018-08-23-004

Arrêté préfectoral portant approbation d'un CCCT pour le
LOT 9.16 de la ZAC Saint Jean Belcier sur la commune de
Bordeaux

*Arrêté préfectoral portant approbation d'un CCCT pour le LOT 9.16 de la ZAC Saint Jean Belcier
sur la commune de Bordeaux*



PREFET DE LA GIRONDE

Direction Départementale des Territoires
et de la Mer de la Gironde

Service Aménagement Urbain

ARRETE DU

23 AOUT 2018

Portant approbation de cahier des charges de cession de terrain sur la zone d'aménagement concerté « Bordeaux Saint-Jean Belcier » sur la commune de Bordeaux

**LE PREFET DE LA REGION NOUVELLE-AQUITAINE,
PREFET DE LA GIRONDE**

VU le code de l'urbanisme, et notamment ses articles L. 311-1 et L. 311-6 ;

VU l'arrêté préfectoral du 29 janvier 2013 portant création de la zone d'aménagement concerté « Bordeaux Saint-Jean Belcier » sur la commune de Bordeaux ;

VU la demande de l'Établissement Public d'Aménagement Bordeaux Euratlantique en date du 13 août 2018 d'approbation du cahier des charges de cession de terrain, pour un projet situé dans le domaine Amédée Saint Germain, 200 boulevard Albert 1^{er} sur la commune de Bordeaux, sur une parcelle à détacher de la parcelle cadastrée BZ 80, autorisant au titre du lot 9.16 une surface de plancher de 3 557 m². Cette surface est destinée à la réalisation d'un programme immobilier à usage d'un hôtel comprenant une salle de cabaret et un restaurant ;


CONSIDERANT que le cahier des charges de cession de terrain proposé est conforme au PLU et au dossier de réalisation de la ZAC Bordeaux Saint-Jean Belcier ;

SUR PROPOSITION du Directeur Départemental des Territoires et de la Mer.

ARRETE

ARTICLE PREMIER : Est approuvé le cahier des charges de cession de terrain annexé.

ARTICLE 2 : Le présent arrêté sera publié au recueil des actes administratifs des services de l'État en Gironde.

P/ Le Préfet

Thierry Suquet

Cité Administrative – B.P. 90 – 33090 BORDEAUX CEDEX

SEUR JUDA E S

**CAHIER DES CHARGES DE CESSION
OU DE LOCATION DES TERRAINS
(C.C.C.T.)
SITUES A L'INTERIEUR DU PERIMETRE DE LA ZAC BORDEAUX
SAINT JEAN BELCIER**

Domaine AMEDEE SAINT GERMAIN CENTRE

**Lots : 9.16
Réservataire : LEGENDRE IMMOBILIER**



140, rue des Jours de Bordeaux - CS 41737 - 33081 Bordeaux Cedex
Tél : 05 57 14 42 89 / fax : 05 51 09 83 60 / contact@bordeaux-urbanisme.fr
Site : 521475600037 / APF : 42997 / www.bordeaux-urbanisme.fr

**ZAC Bordeaux Saint-Jean Belcier – CCCT 9.16
Page 1 sur 29**

SOMMAIRE

| | |
|--|----|
| PREAMBULE | 3 |
| ARTICLE 1 – DISPOSITIONS GENERALES | 3 |
| ARTICLE 2 – DIVISION DES TERRAINS PAR L'AMENAGEUR | 4 |
| TITRE I | 5 |
| ARTICLE 3 – OBJET DE LA CESSION | 5 |
| ARTICLE 4 – DELAIS D'EXECUTION..... | 5 |
| ARTICLE 5 – PROLONGATION EVENTUELLE DES DELAIS | 5 |
| ARTICLE 6 – SANCTIONS A L'EGARD DU CONSTRUCTEUR..... | 6 |
| ARTICLE 7 – VENTE : MORCELLEMENT DES TERRAINS CEDES | 6 |
| ARTICLE 8 – OBLIGATION DE MAINTENIR L'AFFECTATION PREVUE APRES REALISATION DES TRAVAUX...7 | |
| ARTICLE 9 - NULLITE | 7 |
| TITRE II | 8 |
| CHAPITRE I : TERRAINS DESTINES A ETRE INCORPORES A LA VOIRIE OU AUX ESPACES LIBRES PUBLICS | 8 |
| ARTICLE 10 – OBLIGATIONS DE L'AMENAGEUR | 8 |
| ARTICLE 11 – VOIES, PLACES ET ESPACES LIBRES PUBLICS | 9 |
| Chapitre 2 : TERRAINS DESTINES A ETRE VENDUS OU DONNES A BAIL..... | 11 |
| ARTICLE 12 – URBANISME ET ARCHITECTURE | 11 |
| ARTICLE 13 – BORNAGE ; CLOTURES | 11 |
| ARTICLE 14 – DESSERTS DES TERRAINS CEDES OU LOUES | 12 |
| ARTICLE 15 – SANCTIONS A L'EGARD DE L'AMENAGEUR | 12 |
| ARTICLE 16 – BRANCHEMENTS | 12 |
| ARTICLE 17 – AUTRES LOCAUX ET PRESCRIPTIONS..... | 18 |
| ARTICLE 18 – STATIONNEMENT AUTOMOBILES | 19 |
| ARTICLE 19 – ÉTABLISSEMENT DES PROJETS DU CONSTRUCTEUR | 21 |
| ARTICLE 20 – EXECUTION DES TRAVAUX PAR LES ENTREPRISES DU CONSTRUCTEUR | 25 |
| ARTICLE 21 – MAQUETTE NUMERIQUE 3D / BIM..... | 25 |
| TITRE III | 27 |
| ARTICLE 22 – ENTRETIEN DES ESPACES LIBRES AUTRES QUE CEUX FAISANT L'OBJET DE L'ARTICLE 11 | 27 |
| ARTICLE 23 – TENUE GENERALE..... | 27 |
| ARTICLE 24 – ASSOCIATION(S) SYNDICALE(S)..... | 27 |
| ARTICLE 25 – SERVITUDES..... | 28 |
| ARTICLE 26 – LITIGES ; SUBROGATION | 29 |
| ARTICLE 27- ASSURANCES..... | 29 |
| ARTICLE 28 – MODIFICATIONS DU CAHIER DES CHARGES | 29 |

PREAMBULE

ARTICLE 1 – DISPOSITIONS GENERALES

1.1 Aux termes de l'article L321-14 du Code de l'urbanisme, l'Etat peut créer des établissements publics d'aménagement ayant pour objet de favoriser l'aménagement et le développement durable de territoires présentant un caractère d'intérêt national.

Pour répondre à ces objectifs, les établissements publics d'aménagement ont pour mission principale de conduire toute action de nature à favoriser l'aménagement, le renouvellement urbain et le développement économique de leur territoire, dans le respect de la diversité des fonctions urbaines, de la mixité sociale dans l'habitat ainsi que de la protection de l'environnement. A cet effet, ils sont compétents pour réaliser pour leur compte ou, par voie de convention passée avec eux, pour celui de l'Etat, des collectivités territoriales et de leurs groupements ou d'un autre établissement public, les opérations d'aménagement prévues par le Code de l'urbanisme au sein d'un périmètre dit « d'opération d'intérêt national ».

Dès lors, dans le cadre de son périmètre d'opération d'intérêt national, le conseil d'administration de l'EPA a approuvé par délibération du 30 mars 2012 le dossier de création de la ZAC Bordeaux Saint Jean Belcier. La ZAC Bordeaux Saint Jean Belcier a été créée par le Préfet le 29 janvier 2013, sur la base de l'article L311-1 du Code de l'urbanisme.

Conformément à l'article L. 311-6 du Code de l'urbanisme, l'EPA a établi le présent cahier des charges de cession, de location ou de concession d'usage des terrains et immeubles bâtis situés à l'intérieur du périmètre de ladite ZAC.

1.2 Le présent cahier des charges est divisé en trois titres :

- ✦ le titre I comprend des dispositions d'ordre général déterminant les prescriptions imposées aux constructeurs et aux utilisateurs des terrains pour satisfaire au respect de l'utilité publique ; elles précisent notamment : le but de la cession, les conditions générales dans lesquelles la cession est consentie et résolue en cas d'inexécution des obligations. Elles comportent notamment les clauses types approuvées par le décret n° 2014-1635 du 26 décembre 2014 en application des dispositions des articles L.411-2 et R411-2 du code de l'expropriation.
- ✦ Le titre II définit les droits et obligations de l'aménageur et du constructeur pendant la durée des travaux d'aménagement de la ZAC et de construction des bâtiments. Il fixe notamment les prescriptions techniques imposées aux constructeurs.
- ✦ Le titre III fixe les règles et servitudes de droit privé imposées aux constructeurs, à leurs ayants-cause à quelque titre que ce soit, ainsi qu'aux propriétaires antérieurs, qui auraient déclaré adhérer au présent cahier des charges par voie de convention avec l'aménageur. Il détermine notamment les modalités de la gestion des ouvrages d'intérêt collectif.

1.3 Les deux premiers titres contiennent des dispositions purement bilatérales l'aménageur et chaque constructeur. Elles ne comportent aucune stipulation pour autrui et ne pourront, en conséquence, ni être opposées aux autres constructeurs ou à tous tiers en général, ni être invoquées par ceux-ci à l'encontre des constructeurs, conformément aux dispositions de l'article 1199 du Code civil, sous réserve toutefois, en ce qui concerne le titre I, des

prérogatives accordées au préfet par l'article L.411-3 (dernier alinéa) du code de l'expropriation.

Le titre III s'impose à tous les constructeurs et plus généralement à tous les utilisateurs de terrains ou de bâtiments, ainsi qu'à leurs ayants-cause à quelque titre que ce soit. Il s'impose également aux propriétaires antérieurs qui auraient déclaré adhérer au cahier des charges par voie de convention avec l'aménageur. Chacun de ces assujettis aura le droit de se prévaloir des dispositions de ce troisième titre à l'encontre des autres assujettis, l'aménageur déclarant à ce sujet, en tant que de besoin, stipuler au profit de chacun de ces assujettis.

Sauf disposition contraire prévues dans l'acte de cession ou de location, les dispositions du CCCT seront caduques à la suppression de la ZAC.

- 1.4 Le présent cahier des charges sera inséré intégralement par les soins du notaire ou de la partie la plus diligente dans tout acte translatif de propriété ou locatif des terrains ou des constructions, qu'il s'agisse soit d'une première cession ou location, soit de cessions ou de locations successives.
- 1.5 A l'expiration de la ZAC visée à l'article 1.1 ci-dessus pour quelque raison que ce soit, la collectivité publique sera substituée de plein droit à l'aménageur dans tous les droits et obligations résultant pour celle-ci du présent cahier des charges, sans que le constructeur avant l'achèvement des travaux et par la suite les autres assujettis aient le droit de s'y opposer.
- 1.6 Par mesure de simplification et pour la clarté du texte :
- ◆ D'une part, on désignera sous le vocable de "constructeur" tout assujetti au présent CCCT, qu'il soit propriétaire, acquéreur, cessionnaire, bénéficiaire d'apport, copartageant, constructeur, locataire, concessionnaire d'usage, etc.
 - ◆ D'autre part, on désignera sous le vocable général "acte de cession" tout acte transférant la propriété d'un terrain ou bâtiment situé dans le périmètre d'application du présent CCCT, que ce soit une vente, un apport, un partage, une donation, etc..., et par "location" ou "bail" tout acte conférant la jouissance temporaire de l'un des dits biens, que ce soit un bail à construction, un bail emphytéotique, etc.
 - ◆ Enfin, on désignera indifféremment sous le vocable "l'EPA" ou "Aménageur" l'établissement public d'aménagement Bordeaux Euratlantique chargé de l'aménagement de la ZAC dans le cadre des dispositions du code de l'urbanisme précités ci-dessus et du décret du 22 mars 2010 modifié par décret du 31 juillet 2015 formant ses statuts.

Cela exposé, l'EPA entend diviser et céder les terrains de la ZAC Bordeaux Saint Jean Belcier dans les conditions prévues ci-après :

ARTICLE 2 – DIVISION DES TERRAINS PAR L'AMENAGEUR

Les terrains sus-indiqués feront l'objet d'une division entre, d'une part, les terrains destinés à être incorporés à la voirie ou aux espaces libres publics, et d'autre part, ceux destinés à être cédés ou loués aux constructeurs publics ou privés, désignés ci-après par le terme "constructeur".

Cette division ne constitue pas un lotissement et ne sera pas soumise aux formalités de lotissement en vertu des dispositions de l'article R.442-1 c) du code de l'urbanisme.

TITRE I

ARTICLE 3 – OBJET DE LA CESSION

La cession ou la location est consentie en vue de la réalisation du programme de bâtiments défini dans l'acte de cession ou de location.

Ces bâtiments devront être édifiés conformément aux dispositions du PLU en vigueur à la date du dépôt et du titre II ci-après.

La présente cession est consentie en vue de la construction dans les conditions définies ci-dessous d'un projet immobilier qui s'implantera sur une parcelle à détacher des parcelles suivantes :

| DESIGNATION CADASTRALE | | | |
|------------------------|----|----------------------|------------|
| Section | N° | Adresse ou lieudit | Contenance |
| BZ | 80 | 200 BD ALBERT 1ER | 3ha11a08ca |

La superficie du terrain cédé est d'environ : **696 m²**

La surface de plancher des locaux que le constructeur est autorisé à construire sur la parcelle ci-dessus désignée est de : **3 557 m²**

Cette surface de plancher est destinée à la réalisation d'un projet immobilier à usage de :

| Programme | Surface de Plancher (m ² SPC) |
|---|--|
| Hôtel comprenant une salle de cabaret et un restaurant | 3557 |

Le constructeur ne pourra déposer de demande de permis de construire modificatif (que cette demande augmente ou non la surface de plancher, qu'elle modifie ou non l'affectation des biens) qu'après accord préalable et exprès de l'aménageur et ce pendant toute la durée de réalisation de la ZAC BORDEAUX SAINT-JEAN BELCIER.

ARTICLE 4 – DELAIS D'EXECUTION

Le constructeur s'engage sur des délais d'exécution stipulés dans chaque compromis de vente ou acte de cession et ceux cités au présent CCCT (notamment à l'article 19) et CLPT. L'aménageur pourra de même accorder des dérogations dans des cas exceptionnels et justifiés.

ARTICLE 5 – PROLONGATION EVENTUELLE DES DELAIS

- 5.1 Les délais fixés à l'article 4 ci-dessus seront, si leur inobservation est due à un cas de force majeure ou à une cause légitime de suspension de délai telle que stipulée au sein de chaque compromis de vente ou acte de cession, prolongés d'une durée égale à celle durant laquelle le constructeur a été dans l'impossibilité de réaliser ses obligations. La preuve de la force majeure ou de la cause légitime de suspension de délai et la durée de l'empêchement sont à la charge du constructeur.

ZAC Bordeaux Saint-Jean Belcier – CCCT 9.16

Page 5 sur 29

5.2 Des prolongations de délai peuvent être prévues dans chaque compromis de vente ou acte de cession.

ARTICLE 6 – SANCTIONS A L'EGARD DU CONSTRUCTEUR

En cas d'inobservation des obligations mises à la charge du constructeur par le présent cahier des charges, l'acte de vente ou de location et leurs annexes, l'aménageur pourra, selon la nature de l'infraction commise, et à son choix, obtenir des dommages-intérêts dans les conditions suivantes :

Dommages-intérêts (cas particuliers)

- ◆ Si le constructeur n'a pas respecté les délais prévus par l'article 4, l'aménageur le mettra en demeure de satisfaire à ses obligations dans un délai de 30 jours ouvrés.
- ◆ Si, passé ce délai, le constructeur n'a pas donné suite aux prescriptions de la mise en demeure, l'aménageur pourra recevoir une indemnité dont le montant est fixé à 1/1000 du prix de cession hors taxes par jour de retard
- ◆ Si le constructeur n'a pas respecté les délais de transmission des documents prévus notamment aux articles 16 et 19, sauf cas de force majeure et clauses légitimes de suspension de délai, l'aménageur pourra recevoir une indemnité dont le montant est fixé à 50 €/jour calendaire de retard

ARTICLE 7 – VENTE : MORCELLEMENT DES TERRAINS CEDES

Les terrains ne pourront être cédés par le constructeur qu'après réalisation des travaux d'aménagement et constructions prévus au programme visé à l'article 3 ci-dessus.

Toutefois, le constructeur pourra procéder à la cession globale de la propriété des terrains ou si une partie des constructions a déjà été effectuée, à la vente globale de la partie des terrains non encore utilisés, à charge pour le bénéficiaire de la cession de réaliser ou d'achever les travaux d'aménagement et de construction. Avant toute cession, le constructeur devra aviser par écrit l'aménageur, au moins 3 mois à l'avance, de ses intentions.

L'aménageur pourra, jusqu'à l'expiration de ce délai, exiger que les terrains lui soient rétrocédés ou soient cédés à un acquéreur désigné ou agréé par elle.

En cas de rétrocession, le prix de rétrocession sera calculé dans les conditions prévues pour l'indemnité de résolution, sans qu'il y ait lieu à une réduction de 10 %. En cas de vente, à un acquéreur désigné ou agréé par l'aménageur, de la totalité des terrains ou d'une partie non encore entièrement construite, l'aménageur pourra exiger que le prix de vente soit fixé dans les mêmes conditions.

Le constructeur est cependant autorisé à céder le terrain à un organisme de crédit-bail, à la condition expresse que celui-ci consente le crédit-bail au profit du constructeur lui-même.

Aucune location des terrains cédés ne pourra être consentie tant qu'ils n'auront pas reçu l'affectation prévue. Toutefois, le constructeur aura la possibilité de consentir des contrats de crédit-bail immobilier à la condition que les crédit-preneurs aient reçu l'agrément préalable de l'aménageur.

ZAC Bordeaux Saint-Jean Belcier – CCCT 9.16

Page 6 sur 29

Les dispositions du présent article ne sont pas applicables en cas de mise en copropriété des locaux dans les termes de la loi du 10 juillet 1965, ni en cas de vente d'immeuble à construire.

En cas de cessions successives, les acquéreurs successifs seront tenus par les dispositions du présent article.

Tout morcellement ultérieur sera soumis à la réglementation en vigueur.

Tout regroupement de lots individuels sera interdit.

ARTICLE 8 – OBLIGATION DE MAINTENIR L'AFFECTATION PREVUE APRES REALISATION DES TRAVAUX

Après l'achèvement des travaux, le constructeur est tenu de ne pas modifier l'affectation administrative du bâtiment telle que définie au permis de construire sans avoir préalablement obtenu l'agrément de l'aménageur et ceci pendant toute la durée de la ZAC. L'affectation du bâtiment est définie à l'article 3 ci-dessus.

A cette fin, il devra informer l'aménageur par courrier recommandé avec accusé de réception au moins deux mois à l'avance.

En tout état de cause, le changement d'affectation ne pourra être autorisé que s'il est conforme à la destination de la zone.

ARTICLE 9 - NULLITE

Les actes de vente, de partage, de location ou de concession d'usage, etc, qui seraient consentis par le constructeur ou ses ayants-cause en méconnaissance des interdictions, restrictions, ou obligations stipulées dans le titre 1er du présent cahier des charges seraient nuls et de nul effet conformément aux dispositions de l'article L.411-3 du code de l'expropriation.

Cette nullité pourra être invoquée pendant un délai de 5 ans à compter de l'acte par l'aménageur ou à défaut par le préfet du département, sans préjudice, le cas échéant, des réparations civiles.

TITRE II

CHAPITRE I : TERRAINS DESTINES A ETRE INCORPORES A LA VOIRIE OU AUX ESPACES LIBRES PUBLICS

ARTICLE 10 – OBLIGATIONS DE L'AMENAGEUR

L'aménageur exécutera, en accord avec le dossier de réalisation, le programme des équipements publics et leurs éventuelles modifications, tous les ouvrages de voirie, de réseaux et d'aménagement des espaces publics autres destinés soit à être incorporés au domaine des collectivités, soit à être remis aux organismes concessionnaires ou à l'association syndicale prévue éventuellement au présent cahier des charges.

Les limites des prestations dues à ce titre par l'aménageur sont respectivement définies dans le cahier de limite de prestations, puis la fiche de lot ou d'emprise ou dossier de développement annexée au compromis de vente.

Sous réserve que d'autres délais ne soient pas fixés dans l'acte de cession ou dans ses annexes, l'aménageur s'engage à exécuter :

- ◆ Les travaux de voirie à sa charge pour assurer une desserte des bâtiments à la réception de ceux-ci. Afin de permettre à l'aménageur de tenir cet engagement, le constructeur devra libérer les abords de son bâtiment (emprise chantier, zone stockage chantier) sur lesquels s'implanteront les voiries dans un délai de **4 mois** avant la réception du bâtiment et à compter de la signature d'un procès-verbal constatant la libération des abords des bâtiments, établi contradictoirement entre l'aménageur et le constructeur à la demande de ce dernier.

 - ◆ Les travaux de réseaux à sa charge pour permettre au constructeur de réaliser les branchements de ses bâtiments **6 mois** avant la réception de ceux-ci. Afin de permettre à l'aménageur ou au concessionnaire de tenir cet engagement, le constructeur devra libérer les abords de son bâtiment (emprise chantier, zone stockage chantier) sur lesquels s'implanteront les réseaux dans un délai de **10 mois** avant la réception du bâtiment et à compter de la signature d'un procès-verbal constatant la libération des abords des bâtiments, établi contradictoirement entre l'aménageur et le constructeur à la demande de ce dernier.
- L'opérateur s'engage à exécuter les travaux de branchements de son bâtiment **4 mois** avant la réception de ceux-ci. Afin de permettre au constructeur de réaliser ses travaux de branchements, l'aménageur s'engagera à libérer les emprises foncières nécessaires.
- ◆ Les travaux d'aménagements définitifs (autres que voiries de desserte et réseaux) situés aux abords des bâtiments dans un délai de **12 mois** à compter de la réception de ceux-ci.

Toutefois, lorsque l'ilot comprend plusieurs bâtiments ou lots faisant l'objet d'un programme échelonné de réalisation par tranche, ces délais s'appliqueront au périmètre concerné par la tranche considérée.

Les tranches considérées sont par défaut les tranches décrites au cahier de phasage établi par l'OPCU et OPCIC de la ZAC.

Cas particulier des constructions réalisées sur une voirie existante ouverte au public :

Ces voies ne sont pas concernées par un programme de viabilisation à l'exception de travaux qui ne sont pas propre à l'opération concernée tels que renforcement ponctuels, renouvellement, dévoiements, adduction d'une nouvelle énergie...). Ces voies sont gérées par la collectivité compétente.

Aussi, dans la mesure où la desserte réseau et accès est déjà convenable, les délais cités ci-avant sont sans objets et deux cas se distinguent :

- Si la reprise des voies où s'adresse l'opération est prévue au programme de la ZAC, le calendrier de reprise de la voie pourra être postérieur à la finition du bâtiment pour des raisons de phasage et de coordination et ce sans que le constructeur ne puisse effectuer de réclamation.
- Si la reprise n'est pas prévue au programme de la ZAC, le constructeur de rapprochera du gestionnaire de la voirie pour définir les modalités de reprises ponctuelles de la voie au droit de son opération.

Les délais prévus ci-dessus ne sauraient être opposés à l'aménageur si les travaux étaient rendus irréalisables du fait de la saison ou des intempéries ou en cas de force majeure. La preuve de la force majeure étant à la charge de l'aménageur.

Par ailleurs les délais prévus ci-dessus pourront être adaptés préalablement à la phase chantier après accord réciproques de l'aménageur et de l'opérateur à travers la signature d'une convention d'occupation précaire ou de mise à disposition de terrains appartenant à l'aménageur.

ARTICLE 11 – VOIES, PLACES ET ESPACES LIBRES PUBLICS

11.1 Établissement des projets – Coordination

L'acquéreur devra communiquer à l'aménageur les projets concernant le programme en matière de réseaux et le plan de synthèse, les voiries de desserte, les parcs de stationnement et les espaces libres afin que l'aménageur et son urbaniste puissent s'assurer que les travaux projetés sont compatibles avec l'utilisation future, qu'ils permettent une circulation normale et non dangereuse, une bonne desserte et d'assurer aisément la sécurité publique (éclairage). Les modalités de coordination sont décrites ci-après à l'article 19.

Le raccordement aux voies et réseaux pourra être refusé par l'aménageur si les ouvrages de raccordement de la construction aux réseaux publics ne sont pas compatibles ou si les règlements n'ont pas été observés.

L'examen du dossier par l'aménageur ne saurait engager sa responsabilité, l'acquéreur restant seul responsable de ses études, de ses choix, comme du respect de ses obligations.

En aucun cas l'EPA ne pourra être tenu d'apporter des modifications aux ouvrages extérieurs au périmètre de l'opération concernée et qui lui incombent ou d'en modifier les plans.

11.2 Utilisation

Jusqu'à l'obtention de l'arrêté municipal d'ouverture à la circulation publique, l'aménageur pourra interdire au public, et notamment aux constructeurs, la circulation et le stationnement sur tout ou partie des voies et places qu'elle aura réalisées. Etant ici précisé que l'arrêté d'ouverture à la circulation interviendra concomitamment à la mise en service des bâtiments réalisés par l'opérateur, la mise en service ayant lieu après que les réceptions des ouvrages (bâtiment et espaces publics aux abords de ce dernier) aient été prononcées.

Dès leur ouverture au public, la police y sera assurée par la personne publique compétente conformément à la loi.

Les acquéreurs seront tenus de rester dans les limites des terrains qui leur sont cédés.

11.3 Entretien des voies

Le Règlement de chantier à faible nuisance prévoit un maintien de la propreté des voies.

Chapitre 2 : TERRAINS DESTINES A ETRE VENDUS OU DONNES A BAIL

ARTICLE 12 – URBANISME ET ARCHITECTURE

12.1 PLU

Le constructeur et l'aménageur s'engagent à respecter les dispositions du PLU. Il est rappelé à ce sujet que le PLU est un document réglementaire et que son règlement et les documents graphiques associés sont notamment opposables à toute demande d'autorisation d'urbanisme.

En aucun cas la responsabilité de l'aménageur ne pourra être engagée en raison des dispositions du PLU ou des modifications que l'autorité compétente apporterait à ce dernier, quelle que soit leur date.

12.2 Prescriptions architecturales, urbaines, paysagères et environnementales

Le constructeur devra respecter les directives de l'architecte-urbaniste et du paysagiste de la ZAC ou à défaut, de l'aménageur, afin que le projet de construction soit bien intégré et en cohérence avec le parti architectural, urbanistique, paysager et environnemental de la ZAC tels qu'inscrits dans la fiche de lot ou d'emprise ou dans le dossier de développement annexée au compromis de vente et à l'acte authentique de vente.

Jusqu'à la cession du dernier lot de la ZAC, l'EPA se réserve le droit de modifier ou compléter les dispositions du plan masse de l'opération, relatives aux lots non cédés, sans que le Cessionnaire, quelle que soit la date de son acquisition, ne puisse élever de contestations.

ARTICLE 13 – BORNAGE ; CLOTURES

13.1 L'aménageur procédera, préalablement à la signature de l'acte authentique de vente, au bornage du terrain conformément aux dispositions de l'article L.115-4 du Code de l'urbanisme.

Dans les cas où les terrains cédés contiennent des constructions rendant impossible la pose physique des bornes, le compromis de vente fixera les modalités au cas par cas.

13.2 Tout cessionnaire d'une parcelle contiguë à des lots non encore cédés par l'aménageur, ne peut, en aucun cas, réclamer à celle-ci la moitié du coût d'établissement de la clôture.

En revanche, tout constructeur sur une parcelle bénéficiant d'une clôture mitoyenne déjà existante a l'obligation de rembourser au constructeur voisin qui aura supporté les frais d'établissement de cette clôture, la moitié de la dépense engagée, dans les conditions de droit commun en matière de mitoyenneté.

Le constructeur maintiendra en l'état la clôture posée par ses soins, autour de son terrain dès la signature de l'acte authentique et assurera l'entretien de son terrain (fauchage des herbes, ramassage d'épaves, d'ordures, etc.).

ARTICLE 14 – DESSERTE DES TERRAINS CEDES OU LOUES

Comme indiqué à l'article 10, la limite des prestations dues par l'aménageur et la définition des obligations du constructeur au titre des divers réseaux de desserte des terrains cédés ou loués sont précisées dans le CLPT et dans la fiche de lot annexée au compromis de vente et à l'acte authentique de vente.

ARTICLE 15 – SANCTIONS A L'EGARD DE L'AMENAGEUR

En cas d'inexécution par l'aménageur des travaux qui lui incombent, dans les délais prévus, et sauf dispositions particulières de l'acte de cession, le constructeur est en droit, après mise en demeure restée sans effet dans le délai d'un mois, de réclamer à l'aménageur une indemnité pour le préjudice direct, matériel et certain qui aura pu lui être causé du fait de la défaillance de l'aménageur.

Il appartiendra néanmoins au constructeur de réclamer directement auprès des concessionnaires et délégataires de services publics les indemnités pour les préjudices découlant de la défaillance de ceux-ci dans la réalisation des travaux dont ils sont maîtres d'ouvrage.

ARTICLE 16 – BRANCHEMENTS

Jusqu'à la remise des ouvrages par l'aménageur à la collectivité intéressée ou aux concessionnaires, le constructeur devra se brancher à ses frais sur les canalisations ou ouvrages d'eau potable et pluviale, d'eaux usées, de gaz, de réseau de chauffage urbain, d'électricité, ..., existants ou établis par l'aménageur et :

- suivant le planning des travaux et conformément aux dispositions des plans joints au permis de construire ;
- conformément aux dispositions du cahier de limites de prestations dues par l'aménageur annexé à la promesse de vente et à l'acte authentique de vente ;
- conformément aux dispositions de la fiche de lot ou d'emprise ou dossier de développement joint à la promesse de vente et à l'acte authentique de vente.

Le cas échéant, il aura le droit d'ouvrir des tranchées, après demande d'autorisation à l'aménageur, pour l'exécution de ces branchements. Ceux-ci, ainsi que les installations intérieures correspondantes, devront respecter les lois et règlements qui leur sont applicables et que le constructeur est réputé connaître.

En outre, en cas d'installation spécifique des concessionnaires à réaliser à l'intérieur du bâtiment du constructeur, ce dernier s'engage à prendre tous les contacts nécessaires avec les concessionnaires intéressés afin que ces installations soient réalisées dans le respect des normes spécifiques imposées par lesdits concessionnaires.

Il fera son affaire personnelle de toutes demandes de raccordements, contrats et abonnements à passer avec les services publics et les concessionnaires au plus tard dans les délais indiqués au CLPT.

Le constructeur fera son affaire de la remise en état des sols et revêtements à l'identique après l'exécution des travaux de branchements sur le domaine public, ainsi que, éventuellement, du versement des taxes et des indemnités de branchement à l'égout, paiement des consommations d'eau, d'électricité, de téléphone, susceptibles de lui être réclamées par la collectivité ou le service public.

Après remise des ouvrages, ceux-ci seront soumis au règlement applicable à chacun des réseaux.

Les prescriptions indiquées ci-dessous sont susceptibles d'évolutions sur décisions des autorités organisatrices compétentes et des instances de régulations (ARCEP, ..) fluide par fluide. En cas de modification, les constructeurs s'engagent à les intégrer sans préjudice pour l'aménageur.

16.1 Assainissement : eaux usées et eaux pluviales

Les installations situées à l'amont des points de raccordements devront respecter les lois, normes et règlements qui leur sont applicables et que l'acquéreur est réputé connaître, notamment le règlement des travaux d'assainissement de Bordeaux Métropole.

Dans chaque construction, la séparation des réseaux devra être assurée entre les eaux pluviales (EP) et les eaux usées (EU). La séparation des réseaux EP/EU devra également être assurée par le constructeur pour les branchements se raccordant sur des réseaux publics d'assainissement qu'ils soient unitaires ou séparatifs.

L'évacuation des EP vers le réseau public de collecte au moyen d'un dispositif de pompage est interdite. Le débit est rejeté gravitairement au réseau public et limité à 3L/s/ha par la mise en œuvre de solutions susceptibles de limiter et étaler les apports pluviaux. Les constructeurs doivent traiter, à la parcelle, les EP provenant de leur parking ou de leur voirie interne avant rejet dans les réseaux Métropolitains (séparateur hydrocarbure...) conformément à la législation en vigueur

L'aménageur indiquera dès finalisation de ses études d'avant-projet et au plus tard au démarrage de la phase DCE du constructeur les cotes altimétriques des fils d'eau pour le rejet des eaux pluviales et pour le rejet des eaux usées. Le constructeur devra respecter ces cotes altimétriques.

La fiche de lot définit pour les eaux usées d'une part et les eaux pluviales d'autre part, les travaux réalisés par l'aménageur et ceux devant être réalisés par le constructeur. Dans le cas contraire, se référer au CLPT.

16.2 Eaux potable

Toute construction ou installation doit être raccordée obligatoirement au réseau public de distribution d'eau potable. Le constructeur doit se référer au règlement du service public de l'eau qui définit les conditions et modalités suivantes lesquelles est accordé l'usage de l'eau potable. Il doit veiller à ce que les réseaux intérieurs des constructions et installations soient réalisés selon les normes en vigueur.

Les terrains sont desservis par un réseau situé sous la voirie publique et dimensionné pour assurer la défense incendie (Cf. fiche de lot ou d'emprise). Dans le cadre du dossier de permis de construire, le constructeur soumettra à l'aménageur les plans des rez-de-chaussée ainsi que les notices relatives à la défense incendie. Ces documents permettront à l'aménageur d'implanter, suivant la réglementation et les prescriptions du SDIS33, les bornes incendie.

La fiche de lot définit pour le réseau d'eau potable, les travaux réalisés par l'aménageur (y compris dimensionnement et débit du réseau d'AEP) et ceux devant être réalisés par le constructeur. Dans le cas contraire, se référer au CLPT.

16.3 Télécommunications

Tous les immeubles neufs de plus de 12 logements ou locaux à usage professionnel dont le permis de construire a été déposé après le 1er avril 2012 ont une obligation d'équipement en fibre optique (l'arrêté du 16 décembre 2011 modifié par l'arrêté du 17 octobre 2016 et le décret 2016-1182 du 30 août 2016 relatifs à l'application de l'article R.111-14 du Code de la construction et de l'habitation).

L'équipement intérieur (Point de mutualisation d'immeuble – PMI) de ces nouveaux bâtiments devra être réalisé conformément aux recommandations en vigueur sur l'équipement en fibre optique des immeubles neufs émises par le comité d'experts de l'ARCEP de façon à permettre une desserte des logements et locaux à usage professionnel par tous les opérateurs. En outre, le constructeur prévoiera l'implantation d'un point de mutualisation de rue en prévision du raccordement de programmes diffus non identifiés à ce jour (folies notamment).

Le constructeur prévoira un local technique d'au minimum 6 m² (1,8 mètres de recul minimum et 2,2 mètres minimum de hauteur) en pied d'immeuble et accessible 7 jours sur 7 et 24 heures sur 24 depuis l'espace public, regroupant les besoins des services de télécommunication (fibre optique, cuivre et câble) et un espace d'attente pour les besoins FTTO (dans le cas d'immeubles mixtes ou dédiés aux entreprises).

Le constructeur s'engage en outre à consentir aux exploitants des services (antenne / service universel / opérateur d'immeuble) tous les droits nécessaires à l'équipement et à l'exploitation de ce local, notamment celui d'établir et d'entretenir en amont et en aval de ces ouvrages toute infrastructure de raccordement et branchement au réseau principal, ainsi que le libre accès à tout moment de leur personnel et celui de leurs entreprises aux infrastructures et locaux, et les dégagements permanents permettant le passage du matériel.

16.4 Énergie

Les constructeurs s'engagent à fournir leur note thermique avec détail des besoins fluide par fluide au plus tard lors du passage en commission des avants projets avec indication des ratio utilisés et leur origine. Ces hypothèses devront être concertées avec les concessionnaires et délégataires. En cas d'absence de réponse, une indemnité de 50 €/jour calendaire sera due.

a/ Réseau de chaleur (Chauffage et eau chaude sanitaire)

Un réseau de chaleur (Chauffage et Eau Chaude Sanitaire) valorisant les calories issues de l'incinération des ordures ménagères de l'usine de Bordeaux Métropole situé à Bègles (UIOM) alimentera la ZAC Bordeaux Saint-Jean Belcier.

Toute construction ou installation devra se raccorder obligatoirement au réseau de chaleur mis en œuvre sur la ZAC selon les dispositions des délibérations indiquées au CLPT.

La chaleur nécessaire à la couverture des besoins de chauffage et d'eau chaude sanitaire sera produite dans des unités centralisées puis acheminée jusqu'aux utilisateurs, qui se définissent comme étant "abonnés" aux services, au moyen de réseaux de tuyauteries enterrées cheminant essentiellement par les voies du domaine public.

La livraison de chaleur aux abonnés se fait alors dans leurs locaux au moyen de sous-stations d'échange. Une sous-station d'échange est constituée principalement de la partie terminale du réseau primaire exploité par l'exploitant, soit :

ZAC Bordeaux Saint-Jean Belcier – CCCT 9.16

Page 14 sur 29

- ✓ les tuyauteries primaires,
- ✓ les organes de commande, de contrôle, d'isolement, de comptage et de régulation,
- ✓ l'échangeur à plaques.

Le local dans lequel sera installée la sous-station sera mis gratuitement à la disposition de l'exploitant par l'abonné. Il sera conforme à la réglementation en vigueur et notamment aux dispositions relatives aux installations fixes destinées au chauffage et à l'alimentation en eau chaude sanitaire des bâtiments d'habitation, de bureaux ou recevant du public :

- ✓ au DTU 65.3.
- ✓ au cahier des charges du délégataire
- ✓ à l'arrêté du 23 juin 1978
- ✓ à l'arrêté du 30 novembre 2005

Les agents de l'exploitant devront avoir en permanence libre accès à la sous-station depuis le domaine public sans passer par un hall.

Les engagements du constructeur, ci-dessus définis, ont été requis par l'aménageur tant à son profit qu'à titre de stipulation pour autrui au profit du délégataire. En conséquence, cet organisme pourra s'en prévaloir pour obliger directement le constructeur, au besoin par voie de justice, au respect de ses engagements, à moins que mieux ne lui plaise l'allocation de dommages intérêts.

Le constructeur s'engage à

- remettre la demande d'abonnement signée au démarrage du chantier de construction. Cette demande d'abonnement constitue le document de confirmation des besoins exprimés par le porteur de projet. Elle permet au délégataire de constituer le dossier contractuel définitif. L'aménageur sera destinataire en copie de ce document.
- La signature de la police d'abonnement sur la base des besoins définitifs au plus tard 12 mois avant la mise en service de la sous-station.

b/ Gaz – SANS OBJET

Dans la mesure où l'acquéreur souhaiterait se raccorder au réseau de gaz, il aurait à sa charge les frais de branchement aux canalisations du réseau gaz moyenne pression installé par le concessionnaire, frais comprenant notamment la construction, l'installation et l'entretien du poste de détente et de livraison.

Les installations intérieures de distribution de gaz devront être réalisées suivant les règles de l'art, conformément aux prescriptions réglementaires et, en outre, à celles des DTU (documents techniques unifiés) en vigueur à la date de dépôt de la demande de permis de construire.

En temps opportun, et au plus tard avant l'exécution des travaux, le constructeur soumettra au concessionnaire, pour accord, le projet des installations qu'il se propose de réaliser.

Le constructeur s'engage à mettre gratuitement à disposition du service distributeur, les sols, terrains, locaux "ad hoc", nécessaires à l'établissement des ouvrages d'alimentation et de distribution de gaz, la pose des canalisations, l'implantation de postes de détente, de comptage ... etc. Le constructeur s'engage, en outre, à consentir à l'exploitant, tous les

droits nécessaires à l'accomplissement de ses obligations de concessionnaire, c'est-à-dire la possibilité de :

- pouvoir faire accéder à tout moment son personnel et celui de ses entreprises aux canalisations et locaux en cause,
- disposer en permanence des dégagements permettant le passage du matériel.

Les engagements du constructeur, ci-dessus définis, ont été requis par l'aménageur tant à son profit qu'à titre de stipulation pour autrui au profit du concessionnaire. En conséquence, cet organisme pourra s'en prévaloir pour obliger directement le constructeur, au besoin par voie de justice, au respect de ses engagements, à moins que mieux ne lui plaise l'allocation de dommages intérêts.

Le constructeur s'engage à remettre la demande d'abonnement signée au démarrage du chantier de construction. L'aménageur sera destinataire en copie de ce document.

La demande de raccordement compteur sera produite au plus tard 6 mois avant la livraison de l'immeuble avec production du Qualigaz.

La fiche de lot définit pour le réseau de gaz, les travaux réalisés par l'aménageur et ceux devant être réalisés par le constructeur. Dans le cas contraire, se reporter au CLPT

c/ Eclairage public

Dans un souci de cohérence architecturale et urbaine, il sera demandé à l'acquéreur de prévoir une réservation en façade de bâtiment donnant sur l'espace public pour intégration d'une armoire d'éclairage public d'environ 2 m².

En outre, une réservation sera prévue par les constructeurs en façade pour intégration de lampadaires bordelais : il sera prévu une réservation pour le passage d'un câble et une accroche pour l'embase de fixation. Une intégration harmonieuse sera particulièrement recherchée.

Le constructeur s'engage à consentir les droits d'occupation et servitudes nécessaires à ces équipements et à le transmettre à tous ses ayants droits.

d/Electricité

Haute tension :

L'EPA a réalisé auprès d'Enedis une demande de raccordement à l'échelle de la ZAC pour garantir aux programmes immobiliers ou équipements publics les dessertes prévisionnelles de puissance. Cette demande de raccordement a abouti à la réalisation d'un schéma de desserte électrique de la ZAC.

Le constructeur prévoira par défaut la présence d'un poste DP au sein de son projet. Ce poste sera confirmé au plus tard au passage en commission des avant projet en fonction du schéma électrique de desserte.

Afin de vérifier la cohérence avec ce schéma de desserte électrique le promoteur est invité à se rapprocher de l'EPA dès l'APS pour vérifier la cohérence des informations. En tout état de cause, le promoteur aura pour obligation de communiquer au plus tard lors du passage en commission des avant projets, le bilan des puissances électriques lié à son opération (y compris les besoins provisoires pour la réalisation du chantier).

En cas d'incohérence entre les puissances prévisionnelles indiquées dans le schéma et le bilan de puissance du programme, des échanges entre le concessionnaire, l'aménageur et le constructeur devront avoir lieu afin de mesurer les incidences sur le schéma de desserte électrique de la ZAC.

Pour garantir l'application des paragraphes ci-dessous, l'EPA a mis en place un tableau de suivi des lots immobiliers. Le constructeur s'engage à actualiser les informations fournies au stade permis de construire dans les 2 mois d'une demande de l'EPA.

En fonction des types de programme et de la puissance nécessaire, ce schéma pourra imposer l'implantation d'un poste d'abonné privé. Par ailleurs, ce poste pourra être jumelé avec un poste de distribution publique ou d'alimentation de l'éclairage public ou avec un poste d'un autre abonné. Un poste privé sera systématiquement prévu en cas de puissance supérieure à 250 kVa.

Lorsque des postes de transformation et de distribution publique d'électricité seront prévus par le concessionnaire sur leur terrain ou dans leurs bâtiments, les constructeurs devront mettre à la disposition du service public distributeur d'énergie électrique, les terrains ou les locaux nécessaires au titre des dispositions du décret du 20 mars 1970. L'implantation et les caractéristiques de ceux-ci devront être établies en accord avec ce service. Une isolation par rapport aux ondes électromagnétiques sera exigée. Ces locaux devront être réceptionnés par le concessionnaire dans le délai indiqué au CLPT.

Cette mise à disposition, qui se fera dans le cadre des textes réglementaires, fera l'objet d'une convention de servitude établie entre Enedis et le propriétaire du terrain. Cette convention précise les accès à maintenir pendant la durée d'exploitation de l'ouvrage. Son enregistrement auprès du notaire est à la charge du Demandeur.

Le constructeur s'engage, en outre, à consentir à l'exploitant du service public, tous les droits nécessaires à l'équipement et à l'exploitation de ces postes de transformation, notamment celui d'établir et d'entretenir, en amont et en aval de ces ouvrages, toutes canalisations de raccordement aux réseaux, le libre accès, à tout moment, de son personnel et celui de ses entreprises, aux canalisations et aux locaux en cause, et les dégagements permanents permettant le passage du matériel.

Basse tension :

La demande de raccordement du point de livraison est à réaliser dans les délais indiqués au CLPT.

Suite à la réalisation des travaux consécutifs à la demande de raccordement et pour disposer de l'électricité dans les locaux construits à usage résidentiel ou tertiaire, les conditions suivantes doivent être remplies :

- le promoteur doit adresser au Distributeur, avant la demande de mise en service, l'attestation de conformité de chaque lot construit délivrée par l'installateur et visée par CONSUEL. Le constructeur informera au fur et à mesure de l'avancement l'EPA de l'avancement
- chaque occupant doit demander sa mise en service auprès du fournisseur d'électricité de son choix. La liste des fournisseurs est disponible sur le site www.energie-info.fr ou bien au 0810 11 22 12.

ZAC Bordeaux Saint-Jean Belcier – CCCT 9.16

Page 17 sur 29

Dans certains cas, dits de « mise en service groupée » et réservés aux programmes immobiliers, une convention passée entre ERDF et le promoteur peut permettre de donner un accès temporaire à l'énergie électrique dans l'attente de la souscription d'un contrat de fourniture (hors services généraux et communs) par les futurs clients occupants des logements.

Les engagements du constructeur, ci-dessus définis, ont été requis par l'aménageur tant à son profit qu'à titre de stipulation pour autrui au profit du service public. En conséquence, ce service pourra s'en prévaloir pour obliger directement le constructeur, au besoin par voie de justice, au respect de ses engagements, à moins que mieux ne lui plaise l'allocation de dommages-intérêts.

La fiche de lot définit d'une part pour le réseau HTA et d'autre part pour le réseau BT, les travaux réalisés par l'aménageur et ceux devant être réalisés par le constructeur. Dans le cas contraire, se reporter au CLPT.

ARTICLE 17 – AUTRES LOCAUX ET PRESCRIPTIONS

17.1 Déchets

Les déchets professionnels (commerces, Bureaux, Hôtels):

La collecte des déchets professionnels sera assurée en « porte à porte » par la mise en place de bacs roulants grandes capacités qui devront être stockés dans des locaux en pieds d'immeubles, si possible mutualisés à l'ilot.

Selon l'application de la loi de 1993 relative au financement du service public, deux solutions s'offrent au gestionnaire du futur programme immobilier concernant la collecte et le traitement de ses déchets professionnels.

- soit faire appel au service public (Bordeaux Métropole) via une souscription à un contrat de redevance spéciale
- soit faire appel à un prestataire privé. C'est le prestataire retenu qui fournira alors les bacs de collecte et prendra en charge leur ramassage

Il appartiendra au constructeur de se rapprocher du prestataire de son choix pour définir les dispositifs à mettre en œuvre concernant le local. On citera néanmoins les dispositifs suivants :

Création d'un local afin de pouvoir recevoir les déchets qui devra être situé au rez-de-chaussée et qui sera accessible depuis l'espace public. Par ailleurs, le traitement intérieur du local devra être soigné et d'entretien facile, ventilé avec un point d'eau.

La Collecte du verre :

La collecte du verre sera assurée par la mise en œuvre de « Bornes d'apport volontaires » sur l'espace public et qui desserviront plusieurs programmes immobiliers.

Le Ratio retenu est de 1 bac pour 500 habitants.

La fourniture, la pose, l'exploitation, l'entretien et le renouvellement seront assurés par les services de Bordeaux Métropole

17.2 Numérotation – plaques de rue – plaques

Conformément à l'article R 2512-8 du Code Général des Collectivités Territoriales, le constructeur, hors lots individuels, s'engage à faire apposer au droit de chaque entrée principale de l'immeuble, ou du groupe d'immeubles, une plaque en matériau pérenne, mentionnant la numérotation issue de l'arrêté délivré par la collectivité compétente.

Les plaques numériques doivent être conforme à la charte graphique de la Ville où est situé l'immeuble (Bordeaux : en tôle d'acier émaillé, bombé, ovale de 20 centimètres, fond bleu (RAL 5022) numéros et liseré blancs à la date d'établissement du présent CCCT).

Le constructeur, hors lots individuels, s'engage à faire apposer, sur la façade principale, ou au droit de l'entrée principale de l'immeuble, ou du groupe d'immeubles, une plaque en matériau pérenne, mentionnant la date de réalisation ainsi que les noms du maître d'ouvrage et de l'architecte d'opération

Le constructeur s'engage à déposer une demande de numérotage dès le dépôt du permis de construire. En cas de présence de plusieurs locaux au rez-de-chaussée (commerce, ...), un numéro distinct des cages d'escalier sera demandé pour ces locaux afin de les différencier.

ARTICLE 18 – STATIONNEMENT AUTOMOBILES

La politique de mobilité au sein de l'OIN retient le principe de développement du stationnement mutualisé. Il s'agit en effet de reconsidérer la place de la voiture dans l'espace public et de favoriser les changements de comportements en faveur des modes de déplacements alternatifs à l'automobile.

L'économie générale de ces parcs de stationnement mutualisés repose essentiellement sur les amodiations attachées aux terrains à construire à proximité, et sur le niveau de foisonnement potentiel entre les programmes immobiliers concernés, la mixité bureaux-logements étant la plus favorable.

La déclinaison opérationnelle effective de ce principe nécessite donc la disponibilité foncière permettant de planifier de façon concomitante la programmation des constructions avec celle de leur parking de rattachement.

La dimension programmatique et architecturale de ces parkings doit aussi être en adéquation avec la qualité urbaine recherchée et les besoins précis des projets immobiliers. Le volume d'un parking silo a en effet un impact important dans le paysage urbain.

Enfin, pour l'implantation réussie d'un projet, il ne peut être exclu un panachage entre des places réalisées sur le terrain d'assiette du projet et dans le parking mutualisé de proximité.

Pour ces raisons, au sein de la ZAC Bordeaux St Jean Belcier, l'EPA définit les conditions de satisfaction des obligations réglementaires de stationnement, à la fois sur le plan fonctionnel et financier. De façon circonstanciée en fonction du contexte géographique et temporel, l'EPA arrête pour chaque projet immobilier la répartition entre les places réalisées sur la parcelle et celles réalisées en dehors dans un parking mutualisé.

L'interdiction de construire tout ou partie des places de stationnement réglementaires sur sa parcelle au motif de la politique d'intérêt général de stationnement de la ZAC est une condition de vente de l'EPA, et constitue une servitude d'usage, valant impossibilité urbanistique au sens de la Circulaire n°2001-56 UHC/DU/16 du 27 Juillet 2001 relative à la réforme des contributions d'urbanisme issue de la loi no 2000-1208 du 13 décembre 2000. Le pétitionnaire pourra s'en prévaloir lors du dépôt de son permis de construire pour justifier, conformément à l'article L 151-33 du Code de l'Urbanisme qu'il ne peut réaliser lui-même tout ou partie de ses places réglementaires.

Pour le présent projet, aucune place de stationnement pour automobiles ne sera réalisée conformément au PLU en vigueur.

En cas de sollicitation de stationnement externalisé supplémentaire, le constructeur sollicitera l'avis de l'EPA avant toute contractualisation avec le gestionnaire d'un parking de la ZAC d'une réservation de places en location ou en amodiation, que ce soit pour les besoins du projet ou du chantier. Sans réponse dans un délai d'un quinze jours, cette contractualisation est considérée comme refusée.

ARTICLE 19 – ÉTABLISSEMENT DES PROJETS DU CONSTRUCTEUR

19.1 Coordination des études

La désignation de la maîtrise d'œuvre du constructeur s'effectuera en étroite coordination avec l'EPA et en cohérence avec sa politique architecturale.

Le processus de mise au point du projet architectural fera l'objet d'une démarche concertée s'accompagnant de validations systématiques par l'urbaniste de la ZAC aux différentes étapes de sa conception (esquisse – APS - APD – accord préalable au dépôt de PC).

La nature du contrat passé entre le constructeur et son maître d'œuvre devra permettre à ce dernier d'assurer pleinement sa mission de conception et de maîtrise du projet architectural, depuis la phase de programmation de l'opération jusqu'à son complet achèvement.

L'EPA a d'ores et déjà établi les fiches de lots définissant l'utilisation du sol pour les îlots ou parcelles cédés. A cet effet, elle a notamment établi des plans-masse définissant l'organisation, ainsi que les contraintes techniques particulières qui en procèdent.

D'une façon générale, la qualité architecturale s'imposera comme une donnée fondamentale dans la démarche de conception des projets et devra notamment prendre en compte les principaux thèmes de composition de l'architecture urbaine (socle, entrée, couronnement ou toiture...).

L'architecture du bâti devra s'intégrer dans l'environnement du quartier. Le constructeur devra soumettre pour accord à l'EPA son projet architectural et son plan de principe de traitement des espaces libres. Le traitement des limites de propriété, de même que le choix des matériaux, devront faire l'objet d'une coordination avec l'EPA.

L'EPA s'assurera, sans que sa responsabilité puisse être engagée à ce titre, que les prescriptions architecturales ont été observées et que l'aspect extérieur des bâtiments que le constructeur se propose de construire ne peut nuire à l'utilisation des terrains voisins vendus ou non encore vendus.

L'aménageur fournira aux constructeurs le plan d'étude de ses ouvrages d'infrastructures dans leur état d'avancement, avant le dépôt des permis de construire, à savoir :

- plans de voirie avec nivellement
- plan de coordination des réseaux
- plan des aménagements extérieurs

Dans le cas des projets réalisés sur une viabilisation existante et en l'absence de programmation de travaux par l'aménageur dans le délai du projet du constructeur, le constructeur se basera

- sur le nivellement actuel de l'îlot (relevé de géomètre à sa charge)
- sur la desserte réseau présente sur site au moment des études (émission d'une DT/DICT d'étude à sa charge).

Le constructeur devra communiquer à l'aménageur une copie du dossier complet de demande du permis de construire déposé dans le délai prévu du compromis de vente, pour que l'aménageur puisse s'assurer que les travaux projetés sont compatibles avec les ouvrages à sa charge, qu'ils permettent une circulation normale et non dangereuse, une bonne desserte et d'assurer aisément la sécurité publique (éclairage). Si ce délai

n'est pas fixé à la promesse de vente, ce délai est par défaut de 15 jours calendaires à compter du dépôt.

L'aménageur pourra vérifier que l'architecture du projet est compatible avec l'environnement général et la destination de la zone et pourra subordonner son accord aux modifications qui s'avèreraient nécessaires de ce chef.

Pendant la phase de conception (fin APS notamment) le constructeur accepte de droit la participation de l'aménageur à des réunions de projet pour s'assurer du bon déroulement des études en conformité avec les prescriptions et en accord avec les collectivités, en amont du dépôt du PC.

Une remise par le cessionnaire à l'aménageur du dossier de PC (papier + numérique), 1 mois avant le passage en commission des avants projets par courrier d'autorisation à déposer.

Il en est de même pour toute demande de PC modificatif.

De la même manière, le constructeur fournira à première demande de l'aménageur l'ensemble des pièces de niveau PRO puis marché contenant les informations suivantes :

- o Plan de nivellement
- o Plan de voirie
- o Plan de terrassement
- o Plan des réseaux
- o Plantations
- o Eclairage interne de l'ilot
- o Plan des espaces rétrocédables
- o Descriptif des façades
- o Descriptif des toitures

L'examen du dossier par l'aménageur ne saurait engager sa responsabilité, l'acquéreur restant seul responsable de ses études et de ses choix comme du respect de ses obligations. A défaut de transmission, une pénalité de 50€/jour calendaire de retard sera exigée.

19.2 Coordination des travaux

Composition du dossier voirie et raccordement aux réseaux divers :

Un dossier est constitué par l'acquéreur et sera transmis à l'aménageur dans les délais indiqués ci-dessous. Il comprendra les éléments décrits ci-après.

Pour les voiries et aménagements du sol: au plus tard dans les 6 mois avant le dépôt de la Déclaration Réglementaire d'Ouverture de Chantier (DROC).

Les côtes finies des entrées des bâtiments, des accès et des dalles parkings en cohérence avec les projets de VRD établis par l'aménageur (Cf. Article 18.1.). Il est expressément précisé que le projet immobilier de l'acquéreur devra respecter les côtes de seuils indiquées sur le plan de nivellement et, entre deux côtes, la géographie de l'espace public. Il est recommandé à l'acquéreur de se mettre en rapport avec le géomètre de la ZAC pour œuvrer de concert à l'implantation de son bâtiment.

Pour les réseaux & branchements définitifs: A fournir au plus tard 6 mois après la DROC

Assainissement : les niveaux des fils d'eau au droit des branchements sur les réseaux mis en œuvre par l'aménageur.

AEP : Les débits nécessaires et les points de branchements

Electricité : les puissances nécessaires définitives, les plans des postes de distribution publique, les points de branchements.

Réseau de chaleur (si opération concernée) : les puissances nécessaires et les puissances souscrites, les plans des sous stations, les points de branchements

Télécommunication : les points de branchements

Plans de récolement : A fournir au plus tard 1 mois après la livraison

L'acquéreur sera tenu de fournir à l'aménageur un support informatique sous format DWG et PDF les plans conformes à l'exécution concernant :

- principaux aménagement de surface et altimétrie
- réseaux enterrés
- fondations
- constructions au niveau du sol
- construction en surplomb

Ces documents sont à fournir au plus tard lors de la remise par l'acquéreur à l'aménageur des espaces environnant son opération, pour que ce dernier puisse réaliser les travaux d'aménagement extérieur autour de l'opération.

Respect de la politique architecturale :

Des échantillons de façades, en particulier des détails constructifs (angles, redents,...), seront fournis au plus tard 2 mois avant leur mise en œuvre. Les constructeurs s'engagent à les présenter à toute personnalité qualifiée à première demande de l'aménageur.

Les constructeurs autorisent toute opération de contrôle par l'aménageur de la mise en œuvre de la façade.

Planning des travaux :

Sauf mention spéciale prévue aux termes de l'acte de vente, afin de permettre à l'aménageur de respecter ses obligations fixées par le présent CCCT, l'acquéreur fournira deux mois au plus tard après l'ouverture de ses chantiers, un échéancier d'exécution de ses travaux faisant apparaître en particulier les dates :

- des raccordements et des branchements
- de la libération des sols extérieurs à son terrain, éventuellement mis à disposition par l'aménageur et nécessaires notamment au passage des réseaux de l'aménageur
- de l'exécution des travaux extérieurs sur son terrain et des clôtures permettant l'aménagement des espaces publics riverains.

Toute réactualisation de cet échéancier devra faire l'objet d'un accord exprès de l'aménageur.

Phasage des travaux réalisés par l'aménageur

Les travaux réalisés par l'Aménageur seront a priori exécutés en plusieurs phases telles que décrites au cahier de phasage réalisé par l'OPCU de l'EPA. Les ouvrages répondront aux dispositions de la fiche de lot, d'emprise ou du Dossier de Développement et du cahier des limites de prestations.

Ainsi, la voirie publique sera réalisée au minimum en deux phases et ce indépendamment du planning longitudinal imposé par les impératifs d'avancement de chantier. Cependant, certains éléments de chaque phase pourront être réalisés suivant les nécessités de coordination entre travaux de viabilité et travaux de construction des bâtiments.

Première phase : viabilité aux abords du lot

- terrassements, nivellement, encaissement des chaussées,
- réseaux d'assainissement EU et EP - sur la rive des chaussées, réalisation des dispositifs visant à recueillir et évacuer les eaux de ruissellement,
- l'infrastructure des chaussées jusque et y compris la couche de roulement et le cas échéant, la pose des bordures et l'exécution des revêtements définitifs de voiries,
- les fourreaux et operculaires destinés au passage ultérieur de certains réseaux (le cas échéant),
- la constitution des trottoirs en phase provisoire,
- éclairage provisoire si nécessaire à la desserte routière et piétonne du chantier
- pose de réseaux passant sous trottoirs.

Deuxième phase : viabilité définitive aux abords du lot

Les travaux de réalisation de la voirie définitive ne pourront être engagés qu'après la libération totale d'un secteur par le Cessionnaire du chantier. S'il s'avère nécessaire de procéder à des réparations de la chaussée et des ouvrages d'assainissement réalisés en première phase en raison des travaux du Cessionnaire, celui-ci en supportera le coût conformément aux dispositions prévues à la promesse de vente et à ses annexes.

Les travaux de voirie définitive comprennent :

- la pose des bordures et l'exécution des revêtements définitifs de voiries,
- la constitution des trottoirs et les revêtements définitifs des trottoirs (le cas échéant),
- la réalisation des espaces verts publics et du mobilier urbain,
- l'installation des appareils d'éclairage publics,
- les plantations d'espace vert,
- la signalisation définitive.

Coordination Sécurité et protection de la santé

Le Cessionnaire devra procéder à la désignation d'un coordonnateur SPS et / ou CGSPS dans les conditions de la réglementation en vigueur et notamment de la loi 93-1418 du 31 Décembre 1993. Il s'oblige à assurer ses obligations générales en matière de coordination inter chantier, et les prescriptions particulières.

Les travaux du Cessionnaire se réalisant dans le cadre d'une ZAC, il devra se rapprocher du coordonnateur SPS et / ou CGSPS de la ZAC, sans que celui-ci ne puisse être sollicité pour d'autres sujets que la coordination interchantiers. Les plans d'installation de chantier et les plans de circulation du cessionnaire seront soumis à la validation du coordonnateur SPS de la ZAC. Les

constructeurs devront respecter le plan de coordination interchantiers annexé à la promesse de vente.

Enfin, le constructeur autorise expressément l'aménageur au plus tard au démarrage des travaux de construction à communiquer ces éléments aux partenaires de l'EPA, notamment la Métropole de Bordeaux et les organismes d'hygiène et de sécurité (CRAMIF, ...)

ARTICLE 20 – EXECUTION DES TRAVAUX PAR LES ENTREPRISES DU CONSTRUCTEUR

Les entrepreneurs du constructeur auront la charge financière des réparations des dégâts causés par eux aux ouvrages de voirie, de réseaux divers et d'aménagement en général, exécutés par l'aménageur ou mis à disposition par ce dernier sans travaux préalables comme décrit au règlement de chantier à faibles nuisances (article 6.2). Il sera procédé contradictoirement, à l'entrée dans les lieux par le constructeur, à un état des lieux entre le constructeur et l'aménageur. Le constructeur devra imposer ces obligations et charges aux entrepreneurs participant à la réalisation de ses bâtiments et travaux par l'insertion des clauses nécessaires dans les marchés. En cas de défaillance des entrepreneurs pour le paiement, dans les trois mois, des sommes qui leur sont réclamées par l'aménageur, celle-ci pourra se retourner contre l'acquéreur qui sera tenu solidairement responsable des dégâts occasionnés par ses entrepreneurs.

Dans le cas où l'auteur des dégâts n'aurait pas pu être déterminé, le montant de la réparation sera réparti entre tous les constructeurs ayant des chantiers en cours d'exécution à l'époque où les dégâts auront été constatés, et ce, au prorata du nombre de m² de plancher des programmes alloués à chaque constructeur, tels qu'ils résulteront du permis de construire.

Les entrepreneurs du constructeur devront réaliser leur chantier en respectant les clauses du règlement de chantier à faibles nuisances annexée au compromis de vente.

ARTICLE 21 – MAQUETTE NUMERIQUE 3D / BIM

L'acquéreur devra réaliser un modèle 3D ou BIM de l'ensemble des éléments constituant son lot dans un délai de 2 mois suivant l'acceptation de son permis de construire. Ce modèle sera géoréférencé selon le système de projection Lambert CC-45.

Ce modèle 3D ou BIM dit détaillé est une représentation texturée des bâtiments, mobiliers, espaces paysagers ou circulés du projet. Chaque élément du modèle devra être placé dans des calques spécifiques. Les arbres seront fournis sous la forme d'arbres « tranchés », constitués de plusieurs coupes d'arbre. Les bâtiments seront texturés pour permettre un rendu réaliste de toutes les façades.

Les principes suivants devront être respectés dans la modélisation 3D ou BIM :

- Le modèle des bâtiments est organisé par calques suivant le type d'éléments structurels qu'ils contiennent ; murs, toitures, élément de façade, ...
- Le modèle exporté pour la livraison ne devra pas comporter de faces triangulées sauf dans les cas où la modélisation l'oblige
- Les faces de chaque polygone ne doivent jamais se superposer afin d'éviter les effets de Z-fighting
- Toutes les arrêtes sont jointives

ZAC Bordeaux Saint-Jean Belcier – CCCT 9.16

Page 25 sur 29

- Le modèle 3D est modélisé sur une grille d'axe XYZ
- Le modèle 3D est géoréférencé par un fichier de calage de type .txt ou point contenant les coordonnées XY du centroïde du modèle dans le système de projection Lambert CC-45
- Pour une modélisation sous Sketchup, les éléments seront modélisés dans le calque 0 et l'organisation du modèle se fera par groupe et non par calque
- Pour une modélisation sous 3D Studio Max, les modificateurs utilisés dans le logiciel devront être écrasés
- Pour une modélisation en protocole BIM, les objets et pièces devront respecter une nomenclature cohérente avec une structuration projet > site > bâtiment > niveau > espace.
- Les modèles seront fournis au format IFC, 3Ds ou SKP.

Pour plus de précisions sur les modélisations et la structuration des maquettes numériques, se reporter à l'annexe « prescriptions numériques de l'EPA ».

TITRE III

ARTICLE 22 – ENTRETIEN DES ESPACES LIBRES AUTRES QUE CEUX FAISANT L'OBJET DE L'ARTICLE 11

Chaque constructeur devra entretenir ses espaces libres en bon état, de façon permanente et à ses frais, de manière à conserver le site dans un état satisfaisant et à ne pas nuire à la bonne tenue des terrains voisins. Il aura la charge de faire remplacer les arbres morts ou détruits.

L'entretien des espaces privatifs devra se conformer à la fiche de lot.

ARTICLE 23 – TENUE GENERALE

Il ne pourra être établi, sur les façades des bâtiments ni sur les terrains, rien qui puisse nuire à la propreté, au bon aspect, à la tranquillité et à la sécurité des habitants.

Il est interdit, à tout propriétaire ou locataire, de céder pour publicité ou affichage ou d'employer soi-même à cet effet tout ou partie du terrain ou des constructions autres que ceux affectés à usage commercial. L'aménageur pourra, toutefois, accorder des dérogations et en fixer les conditions, mais seulement pendant la durée de la ZAC.

ARTICLE 24 – ASSOCIATION(S) SYNDICALE(S)

24.1 Il pourra être créé, si nécessaire, et à l'initiative de l'aménageur, entre tous les propriétaires de fonds situés dans le domaine ou dans la ZAC, à l'exception des Administrations pour leurs bâtiments, une ou plusieurs associations syndicales libres.

Le cas échéant, le périmètre de chaque association sera défini par l'aménageur au fur et à mesure de l'avancement de l'aménagement de la zone.

Dans le cas d'une telle création, chaque propriétaire fera partie de plein droit de l'association syndicale dans le périmètre de laquelle se trouve son fonds. Au cas où le propriétaire céderait ses droits à construire à un preneur, celui-ci serait tenu, pendant toute la durée de sa jouissance, à faire partie de l'association en lieu et place de son bailleur.

En conséquence, le propriétaire, par le seul fait de la vente ou du bail, adhère définitivement à la dite association syndicale.

Le (ou les) association(s) syndicale(s) aura (auront) obligatoirement pour objet : la propriété, la gestion, l'administration, la police et l'entretien de la voirie, des espaces libres, des aires de jeux, des parkings, des parcs et espaces verts, des réseaux de toute nature, et généralement de tous ouvrages d'équipement d'intérêt collectif appartenant aux syndicaux ou à l'association syndicale elle-même.

La (ou les) association(s) syndicale(s) aura (auront) la propriété des terrains et ouvrages d'intérêt collectif réalisés par l'aménageur et que cette dernière n'aurait pas, soit cédé aux syndicaux, soit remis aux collectivités ou à leurs concessionnaires. L'association syndicale aura l'obligation d'accepter ce transfert de propriété dans la mesure où celui-ci serait consenti gratuitement ou pour une somme symbolique.

Elle ne pourra aliéner les biens immobiliers dont elle sera propriétaire sans les avoir offerts préalablement et gratuitement à la Commune ou à l'établissement public compétent (district, communauté urbaine...).

La répartition des voix et des charges sera proportionnelle au nombre de m² de surface de plancher (SP) pouvant être construits sur les parcelles de chacun des constructeurs.

- 24.2** Des associations syndicales spécifiques pourront être créées en ce qui concerne certains réseaux (chauffage, télédistribution...) auxquelles le constructeur adhère définitivement par le seul fait de la vente ou du bail.

Les voix sont réparties :

- En ce qui concerne le chauffage, proportionnellement au nombre de calories souscrites, et les charges proportionnellement aux consommations indiquées par les compteurs.
- En ce qui concerne la télédistribution ou le réseau d'antenne collective, proportionnellement au nombre de m² de planchers hors œuvre nette construits.

- 24.3** La ou les association(s) syndicale(s), selon le cas, pourra(ont) être constitué(es) à l'initiative de l'aménageur par la première vente ou location par l'aménageur d'une parcelle située à l'intérieur du périmètre syndical.

- 24.4** Pour la répartition des voix et des charges, les fonds non encore vendus ou loués par l'aménageur ne seront pas pris en compte.

Les statuts devront, en outre, stipuler qu'en cas de défaillance d'un syndicaire dans le paiement, à leur date, des charges lui incombant, les autres syndicaire(s) devront faire l'avance des fonds nécessaires pour parer aux conséquences de cette défaillance.

L'association ne pourra aliéner les biens immobiliers du "centre de vie" sans en avoir proposé l'achat, auparavant, à l'EPA.

L'association syndicale sera constituée dès qu'il y aura deux constructeurs dans le périmètre. Les statuts de cette association syndicale, auxquels chaque acquéreur sera réputé adhérer purement et simplement du seul fait de son acte seront insérés dans l'acte de cession.

ARTICLE 25 – SERVITUDES

Le constructeur sera tenu de subir, sans indemnité, toutes les servitudes nécessitées par le passage sur son terrain, et éventuellement dans les immeubles bâtis, des canalisations publiques d'eau, gaz, électricité, chauffage urbain, réseaux de télécommunication, éclairage public, urbain, égouts, câbles..., telles qu'elles seront réalisées par l'aménageur, la Commune, les concessionnaires ou toute autre personne publique ou privée, ou pour leur compte.

Le CLPT précise les servitudes correspondantes.

ARTICLE 26 – LITIGES ; SUBROGATION

Les dispositions contenues dans le titre III du présent cahier des charges de cession de terrain feront loi tant entre l'aménageur et chaque constructeur qu'entre les différents autres constructeurs.

L'aménageur subroge, en tant que de besoin, chaque constructeur dans tous ses droits et actions, de façon que tout constructeur puisse exiger des autres l'exécution des dispositions en cause.

ARTICLE 27- ASSURANCES

Tout constructeur devra faire assurer les constructions élevées sur son terrain à une compagnie notoirement solvable et pour leur valeur réelle. La police devra contenir une clause d'assurance contre le recours des voisins.

Le présent article n'est pas applicable aux personnes morales de droit public.

ARTICLE 28 – MODIFICATIONS DU CAHIER DES CHARGES

Les dispositions contenues dans le titre III du présent cahier des charges de cession de terrain pourront être modifiées dans les conditions de majorité prévues par la loi en matière de modification des documents d'un lotissement, sous la réserve que la majorité en superficie soit calculée, pour l'application du présent article, d'après le nombre de m² de plancher que chaque constructeur est autorisé à construire. Toutefois, les modifications qui intéressent les services publics distributeurs de fluides ou d'énergie devront, en outre, recevoir l'accord préalable du service concerné.

Lu et approuvé,

A Bordeaux, le.....**23 AOUT 2018**

Monsieur le Préfet de la Gironde,

Pour le Préfet et par déléguation,
le Secrétaire Général,

Thierry SUQUET

DDTM33

33-2018-08-23-003

**Arrêté préfectoral portant approbation d'un CCCT pour le
LOT DE 2.2 de la ZAC Garonne Eiffel sur la commune de
Bordeaux**

*Arrêté préfectoral portant approbation d'un CCCT pour le LOT DE 2.2 de la ZAC Garonne Eiffel
sur la commune de Bordeaux*



PREFET DE LA GIRONDE

Direction Départementale des Territoires
et de la Mer de la Gironde

Service Aménagement Urbain

ARRETE DU **23 AOÛT 2018**

Portant approbation de cahier des charges de cession de terrain sur la zone d'aménagement concerté « Garonne Eiffel » sur le territoire de la commune de Bordeaux

**LE PREFET DE LA REGION NOUVELLE-AQUITAINE,
PREFET DE LA GIRONDE**

VU le code de l'urbanisme, et notamment ses articles L311-1 et L311-6 ;

VU l'arrêté préfectoral du 14 mars 2016 portant création de la zone d'aménagement concerté « Garonne Eiffel » située sur le territoire des communes de Bordeaux et Floirac sous la maîtrise d'ouvrage de l'Établissement Public d'Aménagement Bordeaux Euratlantique ;

VU la délibération 2017-24 de l'Établissement Public d'Aménagement Bordeaux Euratlantique en date du 27 octobre 2017 approuvant le dossier de réalisation de la zone d'aménagement concerté « Garonne Eiffel » ;

VU la demande de l'Établissement Public d'Aménagement Bordeaux Euratlantique en date du 10 août 2018 d'approbation du cahier des charges de cession de terrain, pour un projet situé dans le quartier Deschamps, rue de Cenac à Bordeaux, sur une parcelle à détacher de la parcelle cadastrée BN 10 autorisant au titre du lot DE 2.2 une surface de plancher de 1 887,2 m². Cette surface est destinée à la réalisation d'un programme immobilier à usage de logements et d'un local pour professions libérales ;

CONSIDERANT que le cahier des charges de cession de terrain proposé est conforme au PLU et au dossier de réalisation de la ZAC Garonne Eiffel ;

SUR PROPOSITION du Directeur Départemental des Territoires et de la Mer.

ARRETE

ARTICLE PREMIER : Est approuvé le cahier des charges de cession de terrain annexé.

ARTICLE 2 : Le présent arrêté sera publié au recueil des actes administratifs de la Préfecture

Le Préfet
Pour le Préfet et par délégation,
le Secrétaire Général,

Thierry SUQUET

Cité Administrative – B.P. 90 – 33090 BORDEAUX CEDEX

Cité Administrative – B.P. 90 – 33090 BORDEAUX CEDEX

**CAHIER DES CHARGES DE CESSION
OU DE LOCATION DES TERRAINS
(C.C.C.T.)
SITUÉS A L'INTERIEUR DU PERIMETRE DE
LA ZAC GARONNE EIFFEL**

Lot : DE.2.2

ACQUEREUR : SCCV INOUI

Localisation : Bordeaux

SOMMAIRE

| | |
|--|----|
| PREAMBULE | 3 |
| ARTICLE 1 – DISPOSITIONS GENERALES | 3 |
| ARTICLE 2 – DIVISION DES TERRAINS PAR L'AMENAGEUR | 5 |
| TITRE I | 6 |
| ARTICLE 3 – OBJET DE LA CESSION | 6 |
| ARTICLE 4 – DELAIS D'EXECUTION..... | 6 |
| ARTICLE 5 – PROLONGATION EVENTUELLE DES DELAIS | 7 |
| ARTICLE 6 – SANCTIONS A L'EGARD DU CONSTRUCTEUR..... | 7 |
| ARTICLE 7 – VENTE : MORCELLEMENT DES TERRAINS CEDES | 7 |
| ARTICLE 8 – OBLIGATION DE MAINTENIR L'AFFECTION PREVUE APRES REALISATION DES TRAVAUX...8 | |
| ARTICLE 9 - NULLITE | 8 |
| TITRE II..... | 9 |
| CHAPITRE I : TERRAINS DESTINES A ETRE INCORPORES A LA VOIRIE OU AUX ESPACES LIBRES PUBLICS | 9 |
| ARTICLE 10 – OBLIGATIONS DE L'AMENAGEUR | 9 |
| ARTICLE 11 – VOIES, PLACES ET ESPACES LIBRES PUBLICS | 10 |
| Chapitre 2 : TERRAINS DESTINES A ETRE VENDUS OU DONNES A BAIL..... | 12 |
| ARTICLE 12 – URBANISME ET ARCHITECTURE | 12 |
| ARTICLE 13 – BORNAGE ; CLOTURES | 12 |
| ARTICLE 14 – DESSERTE DES TERRAINS CEDES OU LOUES | 13 |
| ARTICLE 15 – SANCTIONS A L'EGARD DE L'AMENAGEUR | 13 |
| ARTICLE 16 – BRANCHEMENTS | 13 |
| ARTICLE 17 – AUTRES LOCAUX ET PRESCRIPTIONS..... | 19 |
| ARTICLE 18 – STATIONNEMENT AUTOMOBILES | 21 |
| ARTICLE 19 – ÉTABLISSEMENT DES PROJETS DU CONSTRUCTEUR | 23 |
| ARTICLE 20 – EXECUTION DES TRAVAUX PAR LES ENTREPRISES DU CONSTRUCTEUR | 27 |
| ARTICLE 21 – MAQUETTE NUMERIQUE 3D / BIM..... | 27 |
| TITRE III..... | 29 |
| ARTICLE 22 – ENTRETIEN DES ESPACES LIBRES AUTRES QUE CEUX FAISANT L'OBJET DE L'ARTICLE 11 | 29 |
| ARTICLE 23 – TENUE GENERALE..... | 29 |
| ARTICLE 24 – ASSOCIATION(S) SYNDICALE(S)..... | 29 |
| ARTICLE 25 – SERVITUDES..... | 30 |
| ARTICLE 26 – LITIGES ; SUBROGATION | 31 |
| ARTICLE 27- ASSURANCES..... | 31 |
| ARTICLE 28 – MODIFICATIONS DU CAHIER DES CHARGES | 31 |

PREAMBULE

ARTICLE 1 – DISPOSITIONS GENERALES

1.1 Aux termes de l'article L321-14 du Code de l'urbanisme, l'Etat peut créer des établissements publics d'aménagement ayant pour objet de favoriser l'aménagement et le développement durable de territoires présentant un caractère d'intérêt national.

Pour répondre à ces objectifs, les établissements publics d'aménagement ont pour mission principale de conduire toute action de nature à favoriser l'aménagement, le renouvellement urbain et le développement économique de leur territoire, dans le respect de la diversité des fonctions urbaines, de la mixité sociale dans l'habitat ainsi que de la protection de l'environnement. A cet effet, ils sont compétents pour réaliser pour leur compte ou, par voie de convention passée avec eux, pour celui de l'Etat, des collectivités territoriales et de leurs groupements ou d'un autre établissement public, les opérations d'aménagement prévues par le Code de l'urbanisme au sein d'un périmètre dit « d'opération d'intérêt national ».

Dès lors, dans le cadre de son périmètre d'opération d'intérêt national mais également en dehors de ce périmètre conformément à l'arrêté interministériel du 27 janvier 2016 autorisant l'EPA à intervenir en dehors de son périmètre sur le territoire de Floirac, le conseil d'administration de l'EPA a approuvé par délibération du 23 octobre 2014 le dossier de création de la ZAC Garonne Eiffel. La ZAC Garonne Eiffel a été créée par le Préfet le 14 mars 2016, sur la base de l'article L311-1 du Code de l'urbanisme.

Conformément à l'article L. 311-6 du Code de l'urbanisme, l'EPA a établi le présent cahier des charges de cession, de location ou de concession d'usage des terrains et immeubles bâtis situés à l'intérieur du périmètre de ladite ZAC.

1.2 Le présent cahier des charges est divisé en trois titres :

- ⊕ le titre I comprend des dispositions d'ordre général déterminant les prescriptions imposées aux constructeurs et aux utilisateurs des terrains pour satisfaire au respect de l'utilité publique ; elles précisent notamment : le but de la cession, les conditions générales dans lesquelles la cession est consentie et résolue en cas d'inexécution des obligations. Elles comportent notamment les clauses types approuvées par le décret n° 2014-1635 du 26 décembre 2014 en application des dispositions des articles L.411-2 et R411-2 du code de l'expropriation qui ne s'appliqueront toutefois que dans l'hypothèse où le terrain d'emprise des constructions projetées serait acquis par la voie de l'expropriation pour cause d'utilité publique, où aurait bénéficié du régime de faveur de l'expropriation pour cause d'utilité publique.
- ⊕ Le titre II définit les droits et obligations de l'aménageur et du constructeur pendant la durée des travaux d'aménagement de la ZAC et de construction des bâtiments. Il fixe notamment les prescriptions techniques imposées aux constructeurs.
- ⊕ Le titre III fixe les règles et servitudes de droit privé imposées aux constructeurs, à leurs ayants-cause à quelque titre que ce soit, ainsi qu'aux propriétaires antérieurs, qui auraient déclaré adhérer au présent cahier des charges par voie de convention avec l'aménageur. Il détermine notamment les modalités de la gestion des ouvrages d'intérêt collectif.

- 1.3 Les deux premiers titres contiennent des dispositions purement bilatérales l'aménageur et chaque constructeur. Elles ne comportent aucune stipulation pour autrui et ne pourront, en conséquence, ni être opposées aux autres constructeurs ou à tous tiers en général, ni être invoquées par ceux-ci à l'encontre des constructeurs, conformément aux dispositions de l'article 1199 du Code civil, sous réserve toutefois, en ce qui concerne le titre I, des prérogatives accordées au préfet par l'article L.411-3 (dernier alinéa) du code de l'expropriation.

Le titre III s'impose à tous les constructeurs et plus généralement à tous les utilisateurs de terrains ou de bâtiments, ainsi qu'à leurs ayants-cause à quelque titre que ce soit. Il s'impose également aux propriétaires antérieurs qui auraient déclaré adhérer au cahier des charges par voie de convention avec l'aménageur. Chacun de ces assujettis aura le droit de se prévaloir des dispositions de ce troisième titre à l'encontre des autres assujettis, l'aménageur déclarant à ce sujet, en tant que de besoin, stipuler au profit de chacun de ces assujettis.

Sauf disposition contraire prévues dans l'acte de cession ou de location, les dispositions du CCCT seront caduques à la suppression de la ZAC.

- 1.4 Le présent cahier des charges sera inséré intégralement par les soins du notaire ou de la partie la plus diligente dans tout acte translatif de propriété ou locatif des terrains ou des constructions, qu'il s'agisse soit d'une première cession ou location, soit de cessions ou de locations successives.
- 1.5 A l'expiration de la ZAC visée à l'article 1.1 ci-dessus pour quelque raison que ce soit, la collectivité publique sera substituée de plein droit à l'aménageur dans tous les droits et obligations résultant pour celle-ci du présent cahier des charges, sans que le constructeur avant l'achèvement des travaux et par la suite les autres assujettis aient le droit de s'y opposer.

- 1.6 Par mesure de simplification et pour la clarté du texte :

- ⊕ D'une part, on désignera sous le vocable de "constructeur" tout assujetti au présent CCCT, qu'il soit propriétaire, acquéreur, cessionnaire, bénéficiaire d'apport, copartageant, constructeur, locataire, concessionnaire d'usage, etc.
- ⊕ D'autre part, on désignera sous le vocable général "acte de cession" tout acte transférant la propriété d'un terrain ou bâtiment situé dans le périmètre d'application du présent CCCT, que ce soit une vente, un apport, un partage, une donation, etc..., et par "location" ou "bail" tout acte conférant la jouissance temporaire de l'un des dits biens, que ce soit un bail à construction, un bail emphytéotique, etc.
- ⊕ Enfin, on désignera indifféremment sous le vocable "l'EPA" ou "Aménageur" l'établissement public d'aménagement Bordeaux Euratlantique chargé de l'aménagement de la ZAC dans le cadre des dispositions du code de l'urbanisme précités ci-dessus et du décret du 22 mars 2010 modifié par décret du 31 juillet 2015 formant ses statuts.

Cela exposé, l'EPA entend diviser et céder les terrains de la ZAC Garonne Eiffel dans les conditions prévues ci-après :

ARTICLE 2 – DIVISION DES TERRAINS PAR L'AMENAGEUR

Les terrains sus-indiqués feront l'objet d'une division entre, d'une part, les terrains destinés à être incorporés à la voirie ou aux espaces libres publics, et d'autre part, ceux destinés à être cédés ou loués aux constructeurs publics ou privés, désignés ci-après par le terme "constructeur".

Cette division ne constitue pas un lotissement et ne sera pas soumise aux formalités de lotissement en vertu des dispositions de l'article R.442-1 c) du code de l'urbanisme.

TITRE I

ARTICLE 3 – OBJET DE LA CESSION

La cession ou la location est consentie en vue de la réalisation du programme de bâtiments défini dans l'acte de cession ou de location.

Ces bâtiments devront être édifiés conformément aux dispositions du PLU en vigueur à la date du dépôt et du titre II ci-après.

La présente cession est consentie en vue de la construction dans les conditions définies ci-dessous d'un projet immobilier qui s'implantera sur une parcelle à détacher des parcelles suivantes :

| DESIGNATION CADASTRALE | | | |
|-------------------------------|----|----------------------------------|--------------|
| Section | N° | Adresse ou lieudit | Contenance |
| BN | 10 | Rue de CENAC – 33000 Bordeaux | 02ha02a85 ca |

La superficie du terrain cédé est d'environ : **1 687 m²**

La surface de plancher des locaux que le constructeur est autorisé à construire sur la parcelle ci-dessus désignée est de : **1 887,2 m²**

Cette surface de plancher est destinée à la réalisation d'un projet immobilier à usage de :

| Programme | Surface de Plancher (m ² SDP) |
|------------------------------------|---|
| Logements en accession libre | 1 783.2 m ² |
| Local professions libérales | 104 m ² |
| Total | 1 887.2 m² |
| | |
| Stationnements réalisés sur le lot | 4 places |

Le constructeur ne pourra déposer de demande de permis de construire modificatif (que cette demande augmente ou non la surface de plancher, qu'elle modifie ou non l'affectation des biens) qu'après accord préalable et exprès de l'aménageur et ce pendant toute la durée de réalisation de la ZAC Garonne Eiffel.

ARTICLE 4 – DELAIS D'EXECUTION

Le constructeur s'engage sur des délais d'exécution stipulés dans chaque compromis de vente ou acte de cession et ceux cités au présent CCCT (notamment à l'article 19) et CLPT. L'aménageur pourra de même accorder des dérogations dans des cas exceptionnels et justifiés.

ARTICLE 5 – PROLONGATION EVENTUELLE DES DELAIS

- 5.1 Les délais fixés à l'article 4 ci-dessus seront, si leur inobservation est due à un cas de force majeure ou à une cause légitime de suspension de délai telle que stipulée au sein de chaque compromis de vente ou acte de cession, prolongés d'une durée égale à celle durant laquelle le constructeur a été dans l'impossibilité de réaliser ses obligations. La preuve de la force majeure ou de la cause légitime de suspension de délai et la durée de l'empêchement sont à la charge du constructeur.
- 5.2 Des prolongations de délai peuvent être prévues dans chaque compromis de vente ou acte de cession.

ARTICLE 6 – SANCTIONS A L'EGARD DU CONSTRUCTEUR

En cas d'inobservation des obligations mises à la charge du constructeur par le présent cahier des charges, l'acte de vente ou de location **et leurs annexes**, l'aménageur pourra, selon la nature de l'infraction commise, et à son choix, obtenir des dommages-intérêts dans les conditions suivantes :

Dommages-intérêts (cas particuliers)

- ⊕ Si le constructeur n'a pas respecté les délais prévus par l'article 4, l'aménageur le mettra en demeure de satisfaire à ses obligations dans un délai de 30 jours ouvrés.
- ⊕ Si, passé ce délai, le constructeur n'a pas donné suite aux prescriptions de la mise en demeure, l'aménageur pourra recevoir une indemnité dont le montant est fixé à 1/1000 du prix de cession hors taxes par jour de retard
- ⊕ Si le constructeur n'a pas respecté les délais de transmission des documents prévus notamment aux articles 16 et 19, sauf cas de force majeure et clauses légitimes de suspension de délai, l'aménageur pourra recevoir une indemnité dont le montant est fixé à 50 €/jour calendaire de retard

ARTICLE 7 – VENTE : MORCELLEMENT DES TERRAINS CEDES

Les terrains ne pourront être cédés par le constructeur qu'après réalisation des travaux d'aménagement et constructions prévus au programme visé à l'article 3 ci-dessus.

Toutefois, le constructeur pourra procéder à la cession globale de la propriété des terrains ou si une partie des constructions a déjà été effectuée, à la vente globale de la partie des terrains non encore utilisés, à charge pour le bénéficiaire de la cession de réaliser ou d'achever les travaux d'aménagement et de construction. Avant toute cession, le constructeur devra aviser par écrit l'aménageur, au moins 3 mois à l'avance, de ses intentions.

L'aménageur pourra, jusqu'à l'expiration de ce délai, exiger que les terrains lui soient rétrocédés ou soient cédés à un acquéreur désigné ou agréé par elle.

En cas de rétrocession, le prix de rétrocession sera calculé dans les conditions prévues pour l'indemnité de résolution, sans qu'il y ait lieu à une réduction de 10 %. En cas de vente, à un acquéreur désigné ou agréé par l'aménageur, de la totalité des terrains ou d'une partie non encore entièrement construite, l'aménageur pourra exiger que le prix de vente soit fixé dans les mêmes conditions.

Le constructeur est cependant autorisé à céder le terrain à un organisme de crédit-bail, à la condition expresse que celui-ci consente le crédit-bail au profit du constructeur lui-même.

Aucune location des terrains cédés ne pourra être consentie tant qu'ils n'auront pas reçu l'affectation prévue. Toutefois, le constructeur aura la possibilité de consentir des contrats de crédit-bail immobilier à la condition que les crédit-preneurs aient reçu l'agrément préalable de l'aménageur.

Les dispositions du présent article ne sont pas applicables en cas de mise en copropriété des locaux dans les termes de la loi du 10 juillet 1965, ni en cas de vente d'immeuble à construire.

En cas de cessions successives, les acquéreurs successifs seront tenus par les dispositions du présent article.

Tout morcellement ultérieur sera soumis à la réglementation en vigueur.

Tout regroupement de lots individuels sera interdit.

ARTICLE 8 – OBLIGATION DE MAINTENIR L'AFFECTATION PREVUE APRES REALISATION DES TRAVAUX

Après l'achèvement des travaux, le constructeur est tenu de ne pas modifier l'affectation administrative du bâtiment telle que définie au permis de construire sans avoir préalablement obtenu l'agrément de l'aménageur et ceci pendant toute la durée de la ZAC. L'affectation du bâtiment est définie à l'article 3 ci-dessus.

A cette fin, il devra informer l'aménageur par courrier recommandé avec accusé de réception au moins deux mois à l'avance.

En tout état de cause, le changement d'affectation ne pourra être autorisé que s'il est conforme à la destination de la zone.

ARTICLE 9 - NULLITE

Les actes de vente, de partage, de location ou de concession d'usage, etc, qui seraient consentis par le constructeur ou ses ayants-cause en méconnaissance des interdictions, restrictions, ou obligations stipulées dans le titre 1er du présent cahier des charges seraient nuls et de nul effet conformément aux dispositions de l'article L.411-3 du code de l'expropriation.

Cette nullité pourra être invoquée pendant un délai de 5 ans à compter de l'acte par l'aménageur ou à défaut par le préfet du département, sans préjudice, le cas échéant, des réparations civiles.

TITRE II

CHAPITRE I : TERRAINS DESTINES A ETRE INCORPORES A LA VOIRIE OU AUX ESPACES LIBRES PUBLICS

ARTICLE 10 – OBLIGATIONS DE L'AMENAGEUR

L'aménageur exécutera, en accord avec le dossier de réalisation, le programme des équipements publics et leurs éventuelles modifications, tous les ouvrages de voirie, de réseaux et d'aménagement des espaces publics autres destinés soit à être incorporés au domaine des collectivités, soit à être remis aux organismes concessionnaires ou à l'association syndicale prévue éventuellement au présent cahier des charges.

Les limites des prestations dues à ce titre par l'aménageur sont respectivement définies dans le cahier de limite de prestations, puis la fiche de lot ou d'emprise ou dossier de développement annexée au compromis de vente.

Sous réserve que d'autres délais ne soient pas fixés dans l'acte de cession ou dans ses annexes, l'aménageur s'engage à exécuter :

- ⊕ Les travaux de voirie à sa charge pour assurer une desserte des bâtiments à la réception de ceux-ci. Afin de permettre à l'aménageur de tenir cet engagement, le constructeur devra libérer les abords de son bâtiment (emprise chantier, zone stockage chantier) sur lesquels s'implanteront les voiries dans un délai de **4 mois** avant la réception du bâtiment et à compter de la signature d'un procès-verbal constatant la libération des abords des bâtiments, établi contradictoirement entre l'aménageur et le constructeur à la demande de ce dernier.
- ⊕ Les travaux de réseaux à sa charge pour permettre au constructeur de réaliser les branchements de ses bâtiments **6 mois** avant la réception de ceux-ci. Afin de permettre à l'aménageur ou au concessionnaire de tenir cet engagement, le constructeur devra libérer les abords de son bâtiment (emprise chantier, zone stockage chantier) sur lesquels s'implanteront les réseaux dans un délai de **10 mois** avant la réception du bâtiment et à compter de la signature d'un procès-verbal constatant la libération des abords des bâtiments, établi contradictoirement entre l'aménageur et le constructeur à la demande de ce dernier.

L'opérateur s'engage à exécuter les travaux de branchements de son bâtiment **4 mois** avant la réception de ceux-ci. Afin de permettre au constructeur de réaliser ses travaux de branchements, l'aménageur s'engagera à libérer les emprises foncières nécessaires.

- ⊕ Les travaux d'aménagements définitifs (autres que voiries de desserte et réseaux) situés aux abords des bâtiments dans un délai de **12 mois** à compter de la réception de ceux-ci.

Toutefois, lorsque l'îlot comprend plusieurs bâtiments ou lots faisant l'objet d'un programme échelonné de réalisation par tranche, ces délais s'appliqueront au périmètre concerné par la tranche considérée.

Les tranches considérées sont par défaut les tranches décrites au cahier de phasage établi par l'OPCU et OPCIC de la ZAC.

Cas particulier des constructions réalisées sur une voirie existante ouverte au public :

Ces voies ne sont pas concernées par un programme de viabilisation à l'exception de travaux qui ne sont pas propre à l'opération concernée tels que renforcement ponctuels, renouvellement, dévoiements, adduction d'une nouvelle énergie...). Ces voies sont gérées par la collectivité compétente.

Aussi, dans la mesure où la desserte réseau et accès est déjà convenable, les délais cités ci-avant sont sans objets et deux cas se distinguent :

- Si la reprise des voies où s'adresse l'opération est prévue au programme de la ZAC, le calendrier de reprise de la voie pourra être postérieur à la finition du bâtiment pour des raisons de phasage et de coordination et ce sans que le constructeur ne puisse effectuer de réclamation.
- Si la reprise n'est pas prévue au programme de la ZAC, le constructeur de rapprochera du gestionnaire de la voirie pour définir les modalités de reprises ponctuelles de la voie au droit de son opération.

Les délais prévus ci-dessus ne sauraient être opposés à l'aménageur si les travaux étaient rendus irréalisables du fait de la saison ou des intempéries ou en cas de force majeure. La preuve de la force majeure étant à la charge de l'aménageur.

Par ailleurs les délais prévus ci-dessus pourront être adaptés préalablement à la phase chantier après accord réciproques de l'aménageur et de l'opérateur à travers la signature d'une convention d'occupation précaire ou de mise à disposition de terrains appartenant à l'aménageur.

ARTICLE 11 – VOIES, PLACES ET ESPACES LIBRES PUBLICS

11.1 Établissement des projets – Coordination

L'acquéreur devra communiquer à l'aménageur les projets concernant le programme en matière de réseaux et le plan de synthèse, les voiries de desserte, les parcs de stationnement et les espaces libres afin que l'aménageur et son urbaniste puissent s'assurer que les travaux projetés sont compatibles avec l'utilisation future, qu'ils permettent une circulation normale et non dangereuse, une bonne desserte et d'assurer aisément la sécurité publique (éclairage). Les modalités de coordination sont décrites ci-après à l'article 19.

Le raccordement aux voies et réseaux pourra être refusé par l'aménageur si les ouvrages de raccordement de la construction aux réseaux publics ne sont pas compatibles ou si les règlements n'ont pas été observés.

L'examen du dossier par l'aménageur ne saurait engager sa responsabilité, l'acquéreur restant seul responsable de ses études, de ses choix, comme du respect de ses obligations.

En aucun cas l'EPA ne pourra être tenu d'apporter des modifications aux ouvrages extérieurs au périmètre de l'opération concernée et qui lui incombent ou d'en modifier les plans.

11.2 Utilisation

Jusqu'à l'obtention de l'arrêté municipal d'ouverture à la circulation publique, l'aménageur pourra interdire au public, et notamment aux constructeurs, la circulation et le stationnement sur tout ou partie des voies et places qu'elle aura réalisées. Etant ici précisé que l'arrêté d'ouverture à la circulation interviendra concomitamment à la mise en service des bâtiments réalisés par l'opérateur, la mise en service ayant lieu après que les réceptions des ouvrages (bâtiment et espaces publics aux abords de ce dernier) aient été prononcées.

Dès leur ouverture au public, la police y sera assurée par la personne publique compétente conformément à la loi.

Les acquéreurs seront tenus de rester dans les limites des terrains qui leur sont cédés.

11.3 Entretien des voies

Le Règlement de chantier à faible nuisance prévoit un maintien de la propreté des voies.

Chapitre 2 : TERRAINS DESTINES A ETRE VENDUS OU DONNES A BAIL

ARTICLE 12 – URBANISME ET ARCHITECTURE

12.1 PLU

Le constructeur et l'aménageur s'engagent à respecter les dispositions du PLU. Il est rappelé à ce sujet que le PLU est un document réglementaire et que son règlement et les documents graphiques associés sont notamment opposables à toute demande d'autorisation d'urbanisme.

En aucun cas la responsabilité de l'aménageur ne pourra être engagée en raison des dispositions du PLU ou des modifications que l'autorité compétente apporterait à ce dernier, quelle que soit leur date.

12.2 Prescriptions architecturales, urbaines, paysagères et environnementales

Le constructeur devra respecter les directives de l'architecte-urbaniste et du paysagiste de la ZAC ou à défaut, de l'aménageur, afin que le projet de construction soit bien intégré et en cohérence avec le parti architectural, urbanistique, paysager et environnemental de la ZAC tels qu'inscrits dans la fiche de lot ou d'emprise ou dans le dossier de développement annexée au compromis de vente et à l'acte authentique de vente.

Jusqu'à la cession du dernier lot de la ZAC, l'EPA se réserve le droit de modifier ou compléter les dispositions du plan masse de l'opération, relatives aux lots non cédés, sans que le Cessionnaire, quelle que soit la date de son acquisition, ne puisse élever de contestations.

ARTICLE 13 – BORNAGE ; CLOTURES

13.1 L'aménageur procédera, préalablement à la signature de l'acte authentique de vente, au bornage du terrain conformément aux dispositions de l'article L.115-43 du Code de l'urbanisme.

Dans les cas où les terrains cédés contiennent des constructions rendant impossible la pose physique des bornes, le compromis de vente fixera les modalités au cas par cas.

13.2 Tout cessionnaire d'une parcelle contiguë à des lots non encore cédés par l'aménageur, ne peut, en aucun cas, réclamer à celle-ci la moitié du coût d'établissement de la clôture.

En revanche, tout constructeur sur une parcelle bénéficiant d'une clôture mitoyenne déjà existante a l'obligation de rembourser au constructeur voisin qui aura supporté les frais d'établissement de cette clôture, la moitié de la dépense engagée, dans les conditions de droit commun en matière de mitoyenneté.

Le constructeur maintiendra en l'état la clôture posée par ses soins, autour de son terrain dès la signature de l'acte authentique et assurera l'entretien de son terrain (fauchage des herbes, ramassage d'épaves, d'ordures, etc.).

ARTICLE 14 – DESSERTE DES TERRAINS CEDES OU LOUES

Comme indiqué à l'article 10, la limite des prestations dues par l'aménageur et la définition des obligations du constructeur au titre des divers réseaux de desserte des terrains cédés ou loués sont précisées dans le CLPT et dans la fiche de lot annexée au compromis de vente et à l'acte authentique de vente.

ARTICLE 15 – SANCTIONS A L'EGARD DE L'AMENAGEUR

En cas d'inexécution par l'aménageur des travaux qui lui incombent, dans les délais prévus, et sauf dispositions particulières de l'acte de cession, le constructeur est en droit, après mise en demeure restée sans effet dans le délai d'un mois, de réclamer à l'aménageur une indemnité pour le préjudice direct, matériel et certain qui aura pu lui être causé du fait de la défaillance de l'aménageur.

Il appartiendra néanmoins au constructeur de réclamer directement auprès des concessionnaires et délégataires de services publics les indemnités pour les préjudices découlant de la défaillance de ceux-ci dans la réalisation des travaux dont ils sont maîtres d'ouvrage.

ARTICLE 16 – BRANCHEMENTS

Jusqu'à la remise des ouvrages par l'aménageur à la collectivité intéressée ou aux concessionnaires, le constructeur devra se brancher à ses frais sur les canalisations ou ouvrages d'eau potable et pluviale, d'eaux usées, de gaz, de réseau de chauffage urbain, d'électricité, ..., existants ou établis par l'aménageur et :

- suivant le planning des travaux et conformément aux dispositions des plans joints au permis de construire ;
- conformément aux dispositions du cahier de limites de prestations dues par l'aménageur annexé à la promesse de vente et à l'acte authentique de vente ;
- conformément aux dispositions de la fiche de lot ou d'emprise ou dossier de développement joint à la promesse de vente et à l'acte authentique de vente.

Le cas échéant, il aura le droit d'ouvrir des tranchées, après demande d'autorisation à l'aménageur, pour l'exécution de ces branchements. Ceux-ci, ainsi que les installations intérieures correspondantes, devront respecter les lois et règlements qui leur sont applicables et que le constructeur est réputé connaître.

En outre, en cas d'installation spécifique des concessionnaires à réaliser à l'intérieur du bâtiment du constructeur, ce dernier s'engage à prendre tous les contacts nécessaires avec les concessionnaires intéressés afin que ces installations soient réalisées dans le respect des normes spécifiques imposées par lesdits concessionnaires.

Il fera son affaire personnelle de toutes demandes de raccordements, contrats et abonnements à passer avec les services publics et les concessionnaires au plus tard dans les délais indiqués au CLPT.

Le constructeur fera son affaire de la remise en état des sols et revêtements à l'identique après l'exécution des travaux de branchements sur le domaine public, ainsi que, éventuellement, du versement des taxes et des indemnités de branchement à l'égout, paiement des consommations d'eau, d'électricité, de téléphone, susceptibles de lui être réclamées par la collectivité ou le service public.

Après remise des ouvrages, ceux-ci seront soumis au règlement applicable à chacun des réseaux.

Les prescriptions indiquées ci-dessous sont susceptibles d'évolutions sur décisions des autorités organisatrices compétentes et des instances de régulations (ARCEP, ..) fluide par fluide. En cas de modification, les constructeurs s'engagent à les intégrer sans préjudice pour l'aménageur.

16.1 Assainissement : eaux usées et eaux pluviales

Les installations situées à l'amont des points de raccordements devront respecter les lois, normes et règlements qui leur sont applicables et que l'acquéreur est réputé connaître, notamment le règlement des travaux d'assainissement de Bordeaux Métropole.

Dans chaque construction, la séparation des réseaux devra être assurée entre les eaux pluviales (EP) et les eaux usées (EU). La séparation des réseaux EP/EU devra également être assurée par le constructeur pour les branchements se raccordant sur des réseaux publics d'assainissement qu'ils soient unitaires ou séparatifs.

L'évacuation des EP vers le réseau public de collecte au moyen d'un dispositif de pompage est interdite. Le débit est rejeté gravitairement au réseau public et limité à 3L/s/ha par la mise en œuvre de solutions susceptibles de limiter et étaler les apports pluviaux. Les constructeurs doivent traiter, à la parcelle, les EP provenant de leur parking ou de leur voirie interne avant rejet dans les réseaux métropolitains (séparateur hydrocarbure,...) conformément à la législation en vigueur

L'aménageur indiquera dès finalisation de ses études d'avant-projet et au plus tard au démarrage de la phase DCE du constructeur les cotes altimétriques des fils d'eau pour le rejet des eaux pluviales et pour le rejet des eaux usées. Le constructeur devra respecter ces cotes altimétriques.

La fiche de lot définit pour les eaux usées d'une part et les eaux pluviales d'autre part, les travaux réalisés par l'aménageur et ceux devant être réalisés par le constructeur. Dans le cas contraire, se référer au CLPT.

16.2 Eaux potable

Toute construction ou installation doit être raccordée obligatoirement au réseau public de distribution d'eau potable. Le constructeur doit se référer au règlement du service public de l'eau qui définit les conditions et modalités suivantes lesquelles est accordé l'usage de l'eau potable. Il doit veiller à ce que les réseaux intérieurs des constructions et installations soient réalisés selon les normes en vigueur.

Les terrains sont desservis par un réseau situé sous la voirie publique et dimensionné pour assurer la défense incendie avec un débit max de 120 m³/h. Dans le cadre du dossier de permis de construire, le constructeur soumettra à l'aménageur les plans des rez-de-chaussée ainsi que les notices relatives à la défense incendie. Ces documents permettront à l'aménageur d'implanter, suivant la réglementation et les prescriptions du SDIS33, les bornes incendie.

La fiche de lot définit pour le réseau d'eau potable, les travaux réalisés par l'aménageur (y compris dimensionnement et débit du réseau d'AEP) et ceux devant être réalisés par le constructeur. Dans le cas contraire, se référer au CLPT.

16.3 Télécommunications

Rédaction Zone très dense-Haute densité pour un immeuble supérieur à 12 logements : (Bordeaux hors domaine MIN et Ars Brienne Gattebourse)

Tous les immeubles neufs de plus de 12 logements ou locaux à usage professionnel dont le permis de construire a été déposé après le 1er avril 2012 ont une obligation d'équipement en fibre optique (l'arrêté du 16 décembre 2011 modifié par l'arrêté du 17 octobre 2016 et le décret 2016-1182 du 30 août 2016 relatifs à l'application de l'article R.111-14 du Code de la construction et de l'habitation).

L'équipement intérieur (Point de mutualisation d'immeuble – PMI) de ces nouveaux bâtiments devra être réalisé conformément aux recommandations en vigueur sur l'équipement en fibre optique des immeubles neufs émises par le comité d'experts de l'ARCEP de façon à permettre une desserte des logements et locaux à usage professionnel par tous les opérateurs. En outre, le constructeur prévoira l'implantation d'un point de mutualisation de rue en prévision du raccordement de programmes diffus non identifiés à ce jour (folies notamment).

Le constructeur prévoira un local technique d'au minimum 6 m² (1,8 mètres de recul minimum et 2,2 mètres minimum de hauteur) en pied d'immeuble et accessible 7 jours sur 7 et 24 heures sur 24 depuis l'espace public, regroupant les besoins des services de télécommunication (fibre optique, cuivre et câble) et un espace d'attente pour les besoins FTTO (dans le cas d'immeubles mixtes ou dédiés aux entreprises).

Le constructeur s'engage en outre à consentir aux exploitants des services (antenne / service universel / opérateur d'immeuble) tous les droits nécessaires à l'équipement et à l'exploitation de ce local, notamment celui d'établir et d'entretenir en amont et en aval de ces ouvrages toute infrastructure de raccordement et branchement au réseau principal, ainsi que le libre accès à tout moment de leur personnel et celui de leurs entreprises aux infrastructures et locaux, et les dégagements permanents permettant le passage du matériel.

16.4 Énergie

Les constructeurs s'engagent à fournir leur note thermique avec détail des besoins fluide par fluide au plus tard lors du passage en commission des avants projets avec indication des ratios utilisés et leur origine. Ces hypothèses devront être concertées avec les concessionnaires et délégataires. En cas d'absence de réponse, une indemnité de 50 €/jour calendaire sera due.

a/ Réseau de chaleur (Chauffage et eau chaude sanitaire)

Le conseil métropolitain du 16 décembre 2016 a décidé de retenir le groupement composé des sociétés Engie Cofély et Storengy en tant que délégataire du projet de réseaux de chaleur et de froid Plaine de Garonne Energies pour une durée de 30 ans. Le contrat a été notifié le 9 janvier 2017. La ZAC GARONNE-EIFFEL est située dans le périmètre de la délégation.

Le projet de production repose principalement sur l'utilisation de la géothermie et l'utilisation de la ressource présumée présente à l'horizon jurassique, soit 1600 m de profondeur. A cet horizon, l'eau est à une température de 70° C environ. Un horizon comparable, le dogger, est exploité avec succès par de nombreux réseaux de chaleur en Ile de France depuis une trentaine d'année.

Dans le cas bordelais, en l'absence de référence, seule l'exploration in situ pourra permettre de statuer sur les débits réels, les possibilités de réinjection et les caractéristiques physico-chimiques de l'eau. Le contrat de DSP prévoit donc des hypothèses sur ces points, des conditions de réussite partielle voire des conditions d'échec et – le cas échéant - de repli sur une autre solution.

Cas d'un succès total ou partiel au jurassique : La production d'énergie renouvelable est assurée par le doublet géothermique avec des pompes à chaleur permettant de relever les températures et d'exploiter pleinement le potentiel de cette ressource.

Cas d'un échec au jurassique : Un repli est assuré à l'horizon crétacé, c'est-à-dire à environ 800 mètres de profondeur avec une eau à 45°. Cette ressource est d'ores et déjà utilisée avec succès par plusieurs forages dans l'agglomération. Là aussi, des pompes à chaleur sont mises en place, mais compte tenu de la puissance disponible moins importante, les installations sont complétées par une chaufferie biomasse d'une puissance de 7.5 MW pour obtenir un taux satisfaisant d'énergie renouvelable

Dans les deux cas, les besoins d'appoint et de secours sont couverts par des chaudières au gaz et le taux d'ENR visé est de 82 % (70% géothermie et 12% électricité verte, cette dernière part n'étant toutefois pas reconnue fiscalement), soit 57 à 68 g CO₂ / kWh selon le projet final.

Les périmètres de développement prioritaire dont la ZAC Garonne-Eiffel donnent lieu à une obligation de raccordement des promoteurs. Toute construction ou installation devra se raccorder obligatoirement au réseau de chaleur mis en œuvre sur la ZAC selon les dispositions techniques et financières indiquées au CLPT et à ses annexes :

- Arrêté du 23/06/78 relatif aux installations fixes destinées au chauffage et à l'alimentation en eau chaude sanitaire des bâtiments d'habitation, de bureaux ou recevant du public
- cahier des charges de raccordement au réseau de chaleur du Délégitaire
- au règlement de service réseau de chaleur du délégataire REGLEMENT DE SERVICE RESEAU DE CHALEUR
- au modèle de police d'abonnement au réseau de chaleur du délégataire

Les engagements du constructeur, ci-dessus définis, ont été requis par l'aménageur tant à son profit qu'à titre de stipulation pour autrui au profit du délégataire. En conséquence, cet organisme pourra s'en prévaloir pour obliger directement le constructeur, au besoin par voie de justice, au respect de ses engagements, à moins que mieux ne lui plaise l'allocation de dommages intérêts.

Le constructeur s'engage à

- remettre la demande d'abonnement signée au démarrage du chantier de construction. Cette demande d'abonnement constitue le document de confirmation des besoins exprimés par le porteur de projet. Elle permet au délégataire de constituer le dossier contractuel définitif. L'aménageur sera destinataire en copie de ce document.
- La signature de la police d'abonnement sur la base des besoins définitifs au plus tard 12 mois avant la mise en service de la sous-station.

b/ Gaz

sans objet

c/ Eclairage public

Dans un souci de cohérence architecturale et urbaine, il sera demandé à l'acquéreur de prévoir une réservation en façade de bâtiment donnant sur l'espace public pour intégration d'une armoire d'éclairage public d'environ 2 m².

En outre, une réservation sera prévue par les constructeurs en façade pour intégration de lampadaires bordelais : il sera prévu une réservation pour le passage d'un câble et une accroche pour l'embase de fixation. Une intégration harmonieuse sera particulièrement recherchée.

Le constructeur s'engage à consentir les droits d'occupation et servitudes nécessaires à ces équipements et à le transmettre à tous ses ayants droits.

d/Electricité

Haute tension :

L'EPA a réalisé auprès d'Enedis une demande de raccordement à l'échelle de la ZAC pour garantir aux programmes immobiliers ou équipements publics les dessertes prévisionnelles de puissance. Cette demande de raccordement a abouti à la réalisation d'un schéma de desserte électrique de la ZAC.

Le constructeur prévoira par défaut la présence d'un poste DP au sein de son projet. Ce poste sera confirmé au plus tard au passage en commission des avants-projets en fonction du schéma électrique de desserte.

Afin de vérifier la cohérence avec ce schéma de desserte électrique le promoteur est invité à se rapprocher de l'EPA dès l'APS pour vérifier la cohérence des informations. En tout état de cause, le promoteur aura pour obligation de communiquer au plus tard lors du passage en commission des avants-projets, le bilan des puissances électriques lié à son opération (y compris les besoins provisoires pour la réalisation du chantier).

En cas d'incohérence entre les puissances prévisionnelles indiquées dans le schéma et le bilan de puissance du programme, des échanges entre le concessionnaire, l'aménageur et le constructeur devront avoir lieu afin de mesurer les incidences sur le schéma de desserte électrique de la ZAC.

Pour garantir l'application des paragraphes ci-dessous, l'EPA a mis en place un tableau de suivi des lots immobiliers. Le constructeur s'engage à actualiser les informations fournies au stade permis de construire dans les 2 mois d'une demande de l'EPA.

En fonction des types de programme et de la puissance nécessaire, ce schéma pourra imposer l'implantation d'un poste d'abonné privé. Par ailleurs, ce poste pourra être jumelé avec un poste de distribution publique ou d'alimentation de l'éclairage public ou avec un poste d'un autre abonné. Un poste privé sera systématiquement prévu en cas de puissance supérieure à 250 kVa.

Lorsque des postes de transformation et de distribution publique d'électricité seront prévus par le concessionnaire sur leur terrain ou dans leurs bâtiments, les constructeurs devront mettre à la disposition du service public distributeur d'énergie électrique, les terrains ou les locaux nécessaires au titre des dispositions du décret du 20 mars 1970. L'implantation et les caractéristiques de ceux-ci devront être établies en accord avec ce service. Une isolation par rapport aux ondes électromagnétiques sera exigée. Ces locaux devront être réceptionnés par le concessionnaire dans le délai indiqué au CLPT.

Cette mise à disposition, qui se fera dans le cadre des textes réglementaires, fera l'objet d'une convention de servitude établie entre Enedis et le propriétaire du terrain. Cette convention précise les accès à maintenir pendant la durée d'exploitation de l'ouvrage. Son enregistrement auprès du notaire est à la charge du Demandeur.

Le constructeur s'engage, en outre, à consentir à l'exploitant du service public, tous les droits nécessaires à l'équipement et à l'exploitation de ces postes de transformation, notamment celui d'établir et d'entretenir, en amont et en aval de ces ouvrages, toutes canalisations de raccordement aux réseaux, le libre accès, à tout moment, de son personnel et celui de ses entreprises, aux canalisations et aux locaux en cause, et les dégagements permanents permettant le passage du matériel.

Basse tension :

La demande de raccordement du point de livraison est à réaliser dans les délais indiqués au CLPT.

Suite à la réalisation des travaux consécutifs à la demande de raccordement et pour disposer de l'électricité dans les locaux construits à usage résidentiel ou tertiaire, les conditions suivantes doivent être remplies :

- le promoteur doit adresser au Distributeur, avant la demande de mise en service, l'attestation de conformité de chaque lot construit délivrée par l'installateur et visée par CONSUEL. Le constructeur informera au fur et à mesure de l'avancement l'EPA de l'avancement

- chaque occupant doit demander sa mise en service auprès du fournisseur d'électricité de son choix. La liste des fournisseurs est disponible sur le site www.energie-info.fr ou bien au 0810 11 22 12.

Dans certains cas, dits de « mise en service groupée » et réservés aux programmes immobiliers, une convention passée entre ERDF et le promoteur peut permettre de donner un accès temporaire à l'énergie électrique dans l'attente de la souscription d'un contrat de fourniture (hors services généraux et communs) par les futurs clients occupants des logements.

Les engagements du constructeur, ci-dessus définis, ont été requis par l'aménageur tant à son profit qu'à titre de stipulation pour autrui au profit du service public. En conséquence, ce service pourra s'en prévaloir pour obliger directement le constructeur, au besoin par voie de justice, au respect de ses engagements, à moins que mieux ne lui plaise l'allocation de dommages-intérêts.

La fiche de lot définit d'une part pour le réseau HTA et d'autre part pour le réseau BT, les travaux réalisés par l'aménageur et ceux devant être réalisés par le constructeur. Dans le cas contraire, se reporter au CLPT.

ARTICLE 17 – AUTRES LOCAUX ET PRESCRIPTIONS

17.1 Déchets

Les déchets professionnels (commerces, Bureaux, Hôtels):

La collecte des déchets professionnels sera assurée en « porte à porte » par la mise en place de bacs roulants grandes capacités qui devront être stockés dans des locaux en pieds d'immeubles, si possible mutualisés à l'îlot.

Selon l'application de la loi de 1993 relative au financement du service public, deux solutions s'offrent au gestionnaire du futur programme immobilier concernant la collecte et le traitement de ses déchets professionnels.

- soit faire appel au service public (Bordeaux Métropole) via une souscription à un contrat de redevance spéciale
- soit faire appel à un prestataire privé. C'est le prestataire retenu qui fournira alors les bacs de collecte et prendra en charge leur ramassage

Il appartiendra au constructeur de se rapprocher du prestataire de son choix pour définir les dispositifs à mettre en œuvre concernant le local. On citera néanmoins les dispositifs suivants :

Création d'un local afin de pouvoir recevoir les déchets qui devra être situé au rez-de-chaussée et qui sera accessible depuis l'espace public. Par ailleurs, le traitement intérieur du local devra être soigné et d'entretien facile, ventilé avec un point d'eau.

Les déchets ménagers - (logements)

Porte à porte – Cas 1 implantation et collecte depuis le domaine privé

La collecte des déchets ménagers sera assurée en « porte à porte » par la mise en place de bacs roulants grandes capacités qui devront être stockés dans des locaux en pieds d'immeubles, si possible mutualisés à l'îlot. Ils seront collectés dans un local dédié situé au pied d'un bâtiment du lot et non accessible aux usagers. Une convention d'exploitation

est à établir entre BORDEAUX MÉTROPOLE et le propriétaire du mobilier environ 4 mois avant la livraison du bâtiment.

Création d'un ou plusieurs locaux de stockage afin de pouvoir recevoir les déchets qui devra(ont) être situé(s) au rez-de-chaussée des immeubles, selon les règles de dimensionnement de Bordeaux métropole.

Création d'un local de collecte au rez-de-chaussée des immeubles accessible pour la collecte depuis l'espace public selon les règles fixés par Bordeaux Métropole, mais non accessible aux usagers.

Par ailleurs, le traitement intérieur du(des) local(aux) de collecte devra(ont) être soigné(s) et d'entretien facile, ventilé(s) avec un point d'eau et accessible(s) de plein pied.

Porte à porte – Cas 2 implantation et collecte depuis le domaine privé

La collecte des déchets ménagers sera assurée en « porte à porte » par la mise en place de bacs roulants grandes capacités qui devront être stockés dans des locaux en pieds d'immeubles, si possible mutualisés à l'ilot. Ils seront collectés sur une aire de présentation, située sur l'assiette du lot et accessible depuis le domaine privé. Une convention d'exploitation est à établir entre BORDEAUX MÉTROPOLE et le propriétaire du mobilier environ 4 mois avant la livraison du bâtiment.

Création d'un ou plusieurs locaux de stockage afin de pouvoir recevoir les déchets qui devra(ont) être situé(s) au rez-de-chaussée des immeubles, selon les règles de dimensionnement fixés par Bordeaux Métropole.. Le traitement intérieur du(des) local(aux) de stockage devra(ont) être soigné(s) et d'entretien facile, ventilé(s) avec un point d'eau et accessible de plein pied.

Création d'une aire de présentation des bennes, couverte ou non, qui sera accessible depuis l'espace privé selon les règles de dimensionnement fixés par Bordeaux Métropole.

Création et mise à disposition d'une voie d'accès à l'aire de présentation pour la collecte par bordeaux métropole.

La Collecte du verre:

La collecte du verre sera assurée par la mise en œuvre de « Bornes d'apport volontaires » sur l'espace public et qui desserviront plusieurs programmes immobiliers.

Le Ratio retenu est de 1 bac pour 500 habitants.

La fourniture, la pose, l'exploitation, l'entretien et le renouvellement seront assurés par les services de Bordeaux Métropole

17.2 Numérotation – plaques de rue – plaques

Conformément à l'article R 2512-8 du Code Général des Collectivités Territoriales, le constructeur, hors lots individuels, s'engage à faire apposer au droit de chaque entrée principale de l'immeuble, ou du groupe d'immeubles, une plaque en matériau pérenne, mentionnant la numérotation issue de l'arrêté délivré par la collectivité compétente.

Les plaques numératives doivent être conforme à la charte graphique de la Ville où est situé l'immeuble (Bordeaux : en tôle d'acier émaillé, bombé, ovale de 20 centimètres, fond bleu (RAL 5022) numéros et liseré blancs à la date d'établissement du présent CCCT).

Le constructeur, hors lots individuels, s'engage à faire apposer, sur la façade principale, ou au droit de l'entrée principale de l'immeuble, ou du groupe d'immeubles, une plaque en matériau pérenne, mentionnant la date de réalisation ainsi que les noms du maître d'ouvrage et de l'architecte d'opération

Le constructeur s'engage à déposer une demande de numérotage dès le dépôt du permis de construire. En cas de présence de plusieurs locaux au rez-de-chaussée (commerce, ...), un numéro distinct des cages d'escalier sera demandé pour ces locaux afin de les différencier.

ARTICLE 18 – STATIONNEMENT AUTOMOBILES

La politique de mobilité au sein de l'OIN retient le principe de développement du stationnement mutualisé. Il s'agit en effet de reconsidérer la place de la voiture dans l'espace public et de favoriser les changements de comportements en faveur des modes de déplacements alternatifs à l'automobile.

L'économie générale de ces parcs de stationnement mutualisés repose essentiellement sur les amodiations attachées aux terrains à construire à proximité, et sur le niveau de foisonnement potentiel entre les programmes immobiliers concernés, la mixité bureaux-logements étant la plus favorable.

La déclinaison opérationnelle effective de ce principe nécessite donc la disponibilité foncière permettant de planifier de façon concomitante la programmation des constructions avec celle de leur parking de rattachement.

La dimension programmatique et architecturale de ces parkings doit aussi être en adéquation avec la qualité urbaine recherchée et les besoins précis des projets immobiliers. Le volume d'un parking silo a en effet un impact important dans le paysage urbain.

Enfin, pour l'implantation réussie d'un projet, il ne peut être exclu un panachage entre des places réalisées sur le terrain d'assiette du projet et dans le parking mutualisé de proximité.

Pour ces raisons, au sein de la ZAC Garonne Eiffel, l'EPA définit les conditions de satisfaction des obligations réglementaires de stationnement, à la fois sur le plan fonctionnel et financier. De façon circonstanciée en fonction du contexte géographique et temporel, l'EPA arrête pour chaque projet immobilier la répartition entre les places réalisées sur la parcelle et celles réalisées en dehors dans un parking mutualisé.

L'interdiction de construire tout ou partie des places de stationnement réglementaires sur sa parcelle au motif de la politique d'intérêt général de stationnement de la ZAC est une condition de vente de l'EPA, et constitue une servitude d'usage, valant impossibilité urbanistique au sens de la Circulaire n°2001-56 UHC/DU/16 du 27 Juillet 2001 relative à la réforme des contributions d'urbanisme issue de la loi no 2000-1208 du 13 décembre 2000. Le pétitionnaire pourra s'en prévaloir lors du dépôt de son permis de construire pour justifier, conformément à l'article L 151-33 du Code de l'Urbanisme qu'il ne peut réaliser lui-même tout ou partie de ses places réglementaires.

Dans le cas de la présente opération un panachage sera effectué entre les places de stationnement réalisées sur place et dans le parking mutualisé du secteur. En effet

Pour le présent projet, les places réglementaires au titre du PLU seront satisfaites pour partie sur la parcelle du projet à hauteur de 4 places, et au sein du parking mutualisé DUNANT (Lot DF1.1) situé à proximité immédiate à hauteur de 21 places, sous forme de concessions à long terme pour des places non affectées afin de faciliter le foisonnement par le gestionnaire du parking.

En cas de sollicitation de stationnement externalisé supplémentaire, le constructeur sollicitera l'avis de l'EPA avant toute contractualisation avec le gestionnaire d'un parking de la ZAC d'une réservation de places en location ou en amodiation, que ce soit pour les besoins du projet ou du chantier. Sans réponse dans un délai d'un quinze jours, cette contractualisation est considérée comme refusée.

ARTICLE 19 – ÉTABLISSEMENT DES PROJETS DU CONSTRUCTEUR

19.1 Coordination des études

La désignation de la maîtrise d'œuvre du constructeur s'effectuera en étroite coordination avec l'EPA et en cohérence avec sa politique architecturale.

Le processus de mise au point du projet architectural fera l'objet d'une démarche concertée s'accompagnant de validations systématiques par l'urbaniste de la ZAC aux différentes étapes de sa conception (esquisse – APS - APD – accord préalable au dépôt de PC).

La nature du contrat passé entre le constructeur et son maître d'œuvre devra permettre à ce dernier d'assurer pleinement sa mission de conception et de maîtrise du projet architectural, depuis la phase de programmation de l'opération jusqu'à son complet achèvement.

D'une façon générale, la qualité architecturale s'imposera comme une donnée fondamentale dans la démarche de conception des projets et devra notamment prendre en compte les principaux thèmes de composition de l'architecture urbaine (socle, entrée, couronnement ou toiture...).

L'architecture du bâti devra s'intégrer dans l'environnement du quartier. Le constructeur devra soumettre pour accord à l'EPA son projet architectural et son plan de principe de traitement des espaces libres. Le traitement des limites de propriété, de même que le choix des matériaux, devront faire l'objet d'une coordination avec l'EPA.

L'EPA s'assurera, sans que sa responsabilité puisse être engagée à ce titre, que les prescriptions architecturales ont été observées et que l'aspect extérieur des bâtiments que le constructeur se propose de construire ne peut nuire à l'utilisation des terrains voisins vendus ou non encore vendus.

L'aménageur fournira aux constructeurs le plan d'étude de ses ouvrages d'infrastructures dans leur état d'avancement, avant le dépôt des permis de construire, à savoir :

- plans de voirie avec nivellement
- plan de coordination des réseaux
- plan des aménagements extérieurs

Dans le cas des projets réalisés sur une viabilisation existante et en l'absence de programmation de travaux par l'aménageur dans le délai du projet du constructeur, le constructeur se basera

- sur le nivellement actuel de l'ilot (relevé de géomètre à sa charge)
- sur la desserte réseau présente sur site au moment des études (émission d'une DT/DICT d'étude à sa charge).

Le constructeur devra communiquer à l'aménageur une copie du dossier complet de demande du permis de construire déposé dans le délai prévu du compromis de vente, pour que l'aménageur puisse s'assurer que les travaux projetés sont compatibles avec les ouvrages à sa charge, qu'ils permettent une circulation normale et non dangereuse, une bonne desserte et d'assurer aisément la sécurité publique (éclairage). Si ce délai n'est pas fixé à la promesse de vente, ce délai est par défaut de 15 jours calendaires à compter du dépôt.

L'aménageur pourra vérifier que l'architecture du projet est compatible avec l'environnement général et la destination de la zone et pourra subordonner son accord aux modifications qui s'avèreraient nécessaires de ce chef.

Pendant la phase de conception (fin APS notamment) le constructeur accepte de droit la participation de l'aménageur à des réunions de projet pour s'assurer du bon déroulement des études en conformité avec les prescriptions et en accord avec les collectivités, en amont du dépôt du PC.

Une remise par le cessionnaire à l'aménageur du dossier de PC (papier + numérique), 1 mois avant le passage en commission des avants-projets par courrier d'autorisation à déposer.

Il en est de même pour toute demande de PC modificatif.

De la même manière, le constructeur fournira à première demande de l'aménageur l'ensemble des pièces de niveau PRO puis marché contenant les informations suivantes :

- Plan de nivellement
- Plan de voirie
- Plan de terrassement
- Plan des réseaux
- Plantations
- Eclairage interne de l'ilot
- Plan des espaces rétrocédables
- Descriptif des façades
- Descriptif des toitures

L'examen du dossier par l'aménageur ne saurait engager sa responsabilité, l'acquéreur restant seul responsable de ses études et de ses choix comme du respect de ses obligations. A défaut de transmission, une pénalité de 50€/jour calendaire de retard sera exigée.

19.2 Coordination des travaux

Composition du dossier voirie et raccordement aux réseaux divers :

Un dossier est constitué par l'acquéreur et sera transmis à l'aménageur dans les délais indiqués ci-dessous. Il comprendra les éléments décrits ci-après.

Pour les voiries et aménagements du sol: au plus tard dans les 6 mois avant le dépôt de la Déclaration Réglementaire d'Ouverture de Chantier (DROC). _

Les côtes finies des entrées des bâtiments, des accès et des dalles parkings en cohérence avec les projets de VRD établis par l'aménageur (Cf. Article 18.1.). Il est expressément précisé que le projet immobilier de l'acquéreur devra respecter les côtes de seuils indiquées sur le plan de nivellement et, entre deux côtes, la géographie de l'espace public. Il est recommandé à l'acquéreur de se mettre en rapport avec le géomètre de la ZAC pour œuvrer de concert à l'implantation de son bâtiment.

Pour les réseaux & branchements définitifs: A fournir au plus tard 6 mois après la DROC

Assainissement : les niveaux des fils d'eau au droit des branchements sur les réseaux mis en œuvre par l'aménageur.

AEP : Les débits nécessaires et les points de branchements

Electricité : les puissances nécessaires définitives, les plans des postes de distribution publique, les points de branchements.

Réseau de chaleur (si opération concernée) : les puissances nécessaires et les puissances souscrites, les plans des sous stations, les points de branchements

Télécommunication : les points de branchements

Plans de récolement : A fournir au plus tard 1 mois après la livraison

L'acquéreur sera tenu de fournir à l'aménageur un support informatique sous format DWG et PDF les plans conformes à l'exécution concernant :

- principaux aménagement de surface et altimétrie
- réseaux enterrés
- fondations
- constructions au niveau du sol
- construction en surplomb

Ces documents sont à fournir au plus tard lors de la remise par l'acquéreur à l'aménageur des espaces environnant son opération, pour que ce dernier puisse réaliser les travaux d'aménagement extérieur autour de l'opération.

Respect de la politique architecturale :

Des échantillons de façades, en particulier des détails constructifs (angles, redents,...), seront fournis au plus tard 2 mois avant leur mise en œuvre. Les constructeurs s'engagent à les présenter à toute personnalité qualifiée à première demande de l'aménageur.

Les constructeurs autorisent toute opération de contrôle par l'aménageur de la mise en œuvre de la façade.

Planning des travaux :

Sauf mention spéciale prévue aux termes de l'acte de vente, afin de permettre à l'aménageur de respecter ses obligations fixées par le présent CCCT, l'acquéreur fournira deux mois au plus tard après l'ouverture de ses chantiers, un échancier d'exécution de ses travaux faisant apparaître en particulier les dates :

- des raccordements et des branchements
- de la libération des sols extérieurs à son terrain, éventuellement mis à disposition par l'aménageur et nécessaires notamment au passage des réseaux de l'aménageur
- de l'exécution des travaux extérieurs sur son terrain et des clôtures permettant l'aménagement des espaces publics riverains.

Toute réactualisation de cet échancier devra faire l'objet d'un accord exprès de l'aménageur.

Phasage des travaux réalisés par l'aménageur

Les travaux réalisés par l'Aménageur seront a priori exécutés en plusieurs phases telles que décrites au cahier de phasage réalisé par l'OPCU de l'EPA. Les ouvrages répondront aux

dispositions de la fiche de lot, d'emprise ou du Dossier de Développement et du cahier des limites de prestations.

Ainsi, la voirie publique sera réalisée au minimum en deux phases et ce indépendamment du planning longitudinal imposé par les impératifs d'avancement de chantier. Cependant, certains éléments de chaque phase pourront être réalisés suivant les nécessités de coordination entre travaux de viabilité et travaux de construction des bâtiments.

Première phase : viabilité aux abords du lot

- terrassements, nivellement, encaissement des chaussées,
- réseaux d'assainissement EU et EP - sur la rive des chaussées, réalisation des dispositifs visant à recueillir et évacuer les eaux de ruissellement,
- l'infrastructure des chaussées jusque et y compris la couche de roulement et le cas échéant, la pose des bordures et l'exécution des revêtements définitifs de voiries,
- les fourreaux et operculaires destinés au passage ultérieur de certains réseaux (le cas échéant),
- la constitution des trottoirs en phase provisoire,
- éclairage provisoire si nécessaire à la desserte routière et piétonne du chantier
- pose de réseaux passant sous trottoirs.

Deuxième phase : viabilité définitive aux abords du lot

Les travaux de réalisation de la voirie définitive ne pourront être engagés qu'après la libération totale d'un secteur par le Cessionnaire du chantier. S'il s'avère nécessaire de procéder à des réparations de la chaussée et des ouvrages d'assainissement réalisés en première phase en raison des travaux du Cessionnaire, celui-ci en supportera le coût conformément aux dispositions prévues à la promesse de vente et à ses annexes.

Les travaux de voirie définitive comprennent :

- la pose des bordures et l'exécution des revêtements définitifs de voiries,
- la constitution des trottoirs et les revêtements définitifs des trottoirs (le cas échéant),
- la réalisation des espaces verts publics et du mobilier urbain,
- l'installation des appareils d'éclairage publics,
- les plantations d'espace vert,
- la signalisation définitive.

Coordination Sécurité et protection de la santé

Le Cessionnaire devra procéder à la désignation d'un coordonnateur SPS et / ou CGSPS dans les conditions de la réglementation en vigueur et notamment de la loi 93-1418 du 31 Décembre 1993. Il s'oblige à assurer ses obligations générales en matière de coordination inter chantier, et les prescriptions particulières.

Les travaux du Cessionnaire se réalisant dans le cadre d'une ZAC, il devra se rapprocher du coordonnateur SPS et / ou CGSPS de la ZAC, sans que celui-ci ne puisse être sollicité pour d'autres sujets que la coordination interchantiers. Les plans d'installation de chantier et les plans de circulation du cessionnaire seront soumis à la validation du coordonnateur SPS de la ZAC. Les constructeurs devront respecter le plan de coordination interchantiers annexé à la promesse de vente.

Enfin, le constructeur autorise expressément l'aménageur au plus tard au démarrage des travaux de construction à communiquer ces éléments aux partenaires de l'EPA, notamment la Métropole de Bordeaux et les organismes d'hygiène et de sécurité (CRAMIF, ...)

ARTICLE 20 – EXECUTION DES TRAVAUX PAR LES ENTREPRISES DU CONSTRUCTEUR

Les entrepreneurs du constructeur auront la charge financière des réparations des dégâts causés par eux aux ouvrages de voirie, de réseaux divers et d'aménagement en général, exécutés par l'aménageur ou mis à disposition par ce dernier sans travaux préalables comme décrit au règlement de chantier à faibles nuisances (article 6.2). Il sera procédé contradictoirement, à l'entrée dans les lieux par le constructeur, à un état des lieux entre le constructeur et l'aménageur. Le constructeur devra imposer ces obligations et charges aux entrepreneurs participant à la réalisation de ses bâtiments et travaux par l'insertion des clauses nécessaires dans les marchés. En cas de défaillance des entrepreneurs pour le paiement, dans les trois mois, des sommes qui leur sont réclamées par l'aménageur, celle-ci pourra se retourner contre l'acquéreur qui sera tenu solidairement responsable des dégâts occasionnés par ses entrepreneurs.

Dans le cas où l'auteur des dégâts n'aurait pas pu être déterminé, le montant de la réparation sera réparti entre tous les constructeurs ayant des chantiers en cours d'exécution à l'époque où les dégâts auront été constatés, et ce, au prorata du nombre de m² de plancher des programmes alloués à chaque constructeur, tels qu'ils résulteront du permis de construire.

Les entrepreneurs du constructeur devront réaliser leur chantier en respectant les clauses du règlement de chantier à faibles nuisances annexée au compromis de vente.

ARTICLE 21 – MAQUETTE NUMERIQUE 3D / BIM

L'acquéreur devra réaliser un modèle 3D ou BIM de l'ensemble des éléments constituant son lot dans un délai de 2 mois suivant l'acceptation de son permis de construire. Ce modèle sera géoréférencé selon le système de projection Lambert CC-45.

Ce modèle 3D ou BIM dit détaillé est une représentation texturée des bâtiments, mobiliers, espaces paysagers ou circulés du projet. Chaque élément du modèle devra être placé dans des calques spécifiques. Les arbres seront fournis sous la forme d'arbres « tranchés », constitués de plusieurs coupes d'arbre. Les bâtiments seront texturés pour permettre un rendu réaliste de toutes les façades.

Les principes suivants devront être respectés dans la modélisation 3D ou BIM :

- Le modèle des bâtiments est organisé par calques suivant le type d'éléments structurels qu'ils contiennent : murs, toitures, élément de façade, ...
- Le modèle exporté pour la livraison ne devra pas comporter de faces triangulées sauf dans les cas où la modélisation l'oblige
- Les faces de chaque polygone ne doivent jamais se superposer afin d'éviter les effets de Z-fighting
- Toutes les arrêtes sont jointives
- Le modèle 3D est modélisé sur une grille d'axe XYZ
- Le modèle 3D est géoréférencé par un fichier de calage de type .txt ou point contenant les coordonnées XY du centroïde du modèle dans le système de projection Lambert CC-45

ZAC Garonne Eiffel –CCCT – LOT DE2.2. – SCCV INOUI

Page 27 sur 31

- Pour une modélisation sous Sketchup, les éléments seront modélisés dans le calque 0 et l'organisation du modèle se fera par groupe et non par calque
- Pour une modélisation sous 3D Studio Max, les modificateurs utilisés dans le logiciel devront être écrasés
- Pour une modélisation en protocole BIM, les objets et pièces devront respecter une nomenclature cohérente avec une structuration projet > site > bâtiment > niveau > espace.
- Les modèles seront fournis au format IFC, 3Ds ou SKP.

Pour plus de précisions sur les modélisations et la structuration des maquettes numériques, se reporter à l'annexe « prescriptions numériques de l'EPA ».

TITRE III

ARTICLE 22 – ENTRETIEN DES ESPACES LIBRES AUTRES QUE CEUX FAISANT L’OBJET DE L’ARTICLE 11

Chaque constructeur devra entretenir ses espaces libres en bon état, de façon permanente et à ses frais, de manière à conserver le site dans un état satisfaisant et à ne pas nuire à la bonne tenue des terrains voisins. Il aura la charge de faire remplacer les arbres morts ou détruits.

L’entretien des espaces privatifs devra se conformer à la fiche de lot.

ARTICLE 23 – TENUE GENERALE

Il ne pourra être établi, sur les façades des bâtiments ni sur les terrains, rien qui puisse nuire à la propreté, au bon aspect, à la tranquillité et à la sécurité des habitants.

Il est interdit, à tout propriétaire ou locataire, de céder pour publicité ou affichage ou d’employer soi-même à cet effet tout ou partie du terrain ou des constructions autres que ceux affectés à usage commercial. L’aménageur pourra, toutefois, accorder des dérogations et en fixer les conditions, mais seulement pendant la durée de la ZAC.

ARTICLE 24 – ASSOCIATION(S) SYNDICALE(S)

24.1 Il pourra être créé, si nécessaire, et à l’initiative de l’aménageur, entre tous les propriétaires de fonds situés dans le domaine ou dans la ZAC, à l’exception des Administrations pour leurs bâtiments, une ou plusieurs associations syndicales libres.

Le cas échéant, le périmètre de chaque association sera défini par l’aménageur au fur et à mesure de l’avancement de l’aménagement de la zone.

Dans le cas d’une telle création, chaque propriétaire fera partie de plein droit de l’association syndicale dans le périmètre de laquelle se trouve son fonds. Au cas où le propriétaire céderait ses droits à construire à un preneur, celui-ci serait tenu, pendant toute la durée de sa jouissance, à faire partie de l’association en lieu et place de son bailleur.

En conséquence, le propriétaire, par le seul fait de la vente ou du bail, adhère définitivement à la dite association syndicale.

Le (ou les) association(s) syndicale(s) aura (auront) obligatoirement pour objet : la propriété, la gestion, l’administration, la police et l’entretien de la voirie, des espaces libres, des aires de jeux, des parkings, des parcs et espaces verts, des réseaux de toute nature, et généralement de tous ouvrages d’équipement d’intérêt collectif appartenant aux syndicaux ou à l’association syndicale elle-même.

La (ou les) association(s) syndicale(s) aura (auront) la propriété des terrains et ouvrages d’intérêt collectif réalisés par l’aménageur et que cette dernière n’aurait pas, soit cédé aux syndicaux, soit remis aux collectivités ou à leurs concessionnaires. L’association syndicale aura l’obligation d’accepter ce transfert de propriété dans la mesure où celui-ci serait consenti gratuitement ou pour une somme symbolique.

Elle ne pourra aliéner les biens immobiliers dont elle sera propriétaire sans les avoir offerts préalablement et gratuitement à la Commune ou à l'établissement public compétent (district, communauté urbaine...).

La répartition des voix et des charges sera proportionnelle au nombre de m² de surface de plancher (SP) pouvant être construits sur les parcelles de chacun des constructeurs.

- 24.2** Des associations syndicales spécifiques pourront être créées en ce qui concerne certains réseaux (chauffage, télédistribution...) auxquelles le constructeur adhère définitivement par le seul fait de la vente ou du bail.

Les voix sont réparties :

- ⊕ En ce qui concerne le chauffage, proportionnellement au nombre de calories souscrites, et les charges proportionnellement aux consommations indiquées par les compteurs.
- ⊕ En ce qui concerne la télédistribution ou le réseau d'antenne collective, proportionnellement au nombre de m² de planchers hors œuvre nette construits.

- 24.3** La ou les association(s) syndicale(s), selon le cas, pourra(ont) être constitué(es) à l'initiative de l'aménageur par la première vente ou location par l'aménageur d'une parcelle située à l'intérieur du périmètre syndical.

- 24.4** Pour la répartition des voix et des charges, les fonds non encore vendus ou loués par l'aménageur ne seront pas pris en compte.

Les statuts devront, en outre, stipuler qu'en cas de défaillance d'un syndicaire dans le paiement, à leur date, des charges lui incombant, les autres syndicaire(s) devront faire l'avance des fonds nécessaires pour parer aux conséquences de cette défaillance.

L'association ne pourra aliéner les biens immobiliers du "centre de vie" sans en avoir proposé l'achat, auparavant, à l'EPA.

L'association syndicale sera constituée dès qu'il y aura deux constructeurs dans le périmètre. Les statuts de cette association syndicale, auxquels chaque acquéreur sera réputé adhérer purement et simplement du seul fait de son acte seront insérés dans l'acte de cession.

ARTICLE 25 – SERVITUDES

Le constructeur sera tenu de subir, sans indemnité, toutes les servitudes nécessitées par le passage sur son terrain, et éventuellement dans les immeubles bâtis, des canalisations publiques d'eau, gaz, électricité, chauffage urbain, réseaux de télécommunication, éclairage public, urbain, égouts, câbles..., telles qu'elles seront réalisées par l'aménageur, la Commune, les concessionnaires ou toute autre personne publique ou privée, ou pour leur compte.

Le CLPT précise les servitudes correspondantes.

ARTICLE 26 – LITIGES ; SUBROGATION

Les dispositions contenues dans le titre III du présent cahier des charges de cession de terrain feront loi tant entre l'aménageur et chaque constructeur qu'entre les différents autres constructeurs.

L'aménageur subroge, en tant que de besoin, chaque constructeur dans tous ses droits et actions, de façon que tout constructeur puisse exiger des autres l'exécution des dispositions en cause.

ARTICLE 27- ASSURANCES

Tout constructeur devra faire assurer les constructions élevées sur son terrain à une compagnie notoirement solvable et pour leur valeur réelle. La police devra contenir une clause d'assurance contre le recours des voisins.

Le présent article n'est pas applicable aux personnes morales de droit public.

ARTICLE 28 – MODIFICATIONS DU CAHIER DES CHARGES

Les dispositions contenues dans le titre III du présent cahier des charges de cession de terrain pourront être modifiées dans les conditions de majorité prévues par la loi en matière de modification des documents d'un lotissement, sous la réserve que la majorité en superficie soit calculée, pour l'application du présent article, d'après le nombre de m² de plancher que chaque constructeur est autorisé à construire. Toutefois, les modifications qui intéressent les services publics distributeurs de fluides ou d'énergie devront, en outre, recevoir l'accord préalable du service concerné.

Lu et approuvé,

A Bordeaux, le... **23 ADUT 2018**

Monsieur le Préfet de la Gironde,

~~Pour le Préfet et par délégation,
le Secrétaire Général,~~
Thierry SUQUET

DDTM33

33-2018-08-23-001

**Arrêté préfectoral portant approbation d'un CCCT pour le
LOT ED 1.1 de la ZAC Garonne Eiffel sur la commune de
Bordeaux**

*Arrêté préfectoral portant approbation d'un CCCT pour le LOT ED 1.1 de la ZAC Garonne Eiffel
sur la commune de Bordeaux*



PREFET DE LA GIRONDE

Direction Départementale des Territoires
et de la Mer de la Gironde

Service Aménagement Urbain

ARRETE DU

23 AOUT 2018

Portant approbation de cahier des charges de cession de terrain sur la zone d'aménagement concerté « Garonne Eiffel » sur le territoire de la commune de Bordeaux

**LE PREFET DE LA REGION NOUVELLE-AQUITAINE,
PREFET DE LA GIRONDE**

VU le code de l'urbanisme, et notamment ses articles L311-1 et L311-6 ;

VU l'arrêté préfectoral du 14 mars 2016 portant création de la zone d'aménagement concerté « Garonne Eiffel » située sur le territoire des communes de Bordeaux et Floirac sous la maîtrise d'ouvrage de l'Établissement Public d'Aménagement Bordeaux Euratlantique ;

VU la délibération 2017-24 de l'Établissement Public d'Aménagement Bordeaux Euratlantique en date du 27 octobre 2017 approuvant le dossier de réalisation de la zone d'aménagement concerté « Garonne Eiffel » ;

VU la demande de l'Établissement Public d'Aménagement Bordeaux Euratlantique en date du 10 août 2018 d'approbation du cahier des charges de cession de terrain, pour un projet situé dans le quartier Deschamps à Bordeaux, sur une parcelle à détacher des parcelles cadastrées suivantes : BN 12, rue Henri Dunant, BO 45, boulevard Joliot Curie et BO 84, 25 impasse de Lestonnat, autorisant au titre du lot ED1.1 une surface de plancher de 6 705 m². Cette surface est destinée à la réalisation d'un programme immobilier à usage de logements, d'un centre d'accueil et d'un parking propre aux besoins réglementaires du programme de construction ;


CONSIDERANT que le cahier des charges de cession de terrain proposé est conforme au PLU et au dossier de réalisation de la ZAC Garonne Eiffel ;

SUR PROPOSITION du Directeur Départemental des Territoires et de la Mer.

ARRETE

ARTICLE PREMIER : Est approuvé le cahier des charges de cession de terrain annexé.

ARTICLE 2 : Le présent arrêté sera publié au recueil des actes administratifs de la Préfecture

P/ Le Préfet,


Cité Administrative – B.P. 90 – 33090 BORDEAUX CEDEX

Thierry Suquet

BROS 200A 6

**CAHIER DES CHARGES DE CESSION
OU DE LOCATION DES TERRAINS
(C.C.C.T.)
SITUÉS A L'INTERIEUR DU PERIMETRE DE LA ZAC GARONNE-
EIFFEL**

**Lot : ED1.1
Acquéreur : CLAIRSIENNE**

Localisation : Bordeaux

SOMMAIRE

| | |
|--|----|
| PREAMBULE | 3 |
| ARTICLE 1 – DISPOSITIONS GENERALES | 3 |
| ARTICLE 2 – DIVISION DES TERRAINS PAR L'AMENAGEUR | 5 |
| TITRE I | 6 |
| ARTICLE 3 – OBJET DE LA CESSION | 6 |
| ARTICLE 4 – DELAIS D'EXECUTION..... | 7 |
| ARTICLE 5 – PROLONGATION EVENTUELLE DES DELAIS | 7 |
| ARTICLE 6 – SANCTIONS A L'EGARD DU CONSTRUCTEUR..... | 7 |
| ARTICLE 7 – VENTE : MORCELLEMENT DES TERRAINS CEDES | 7 |
| ARTICLE 8 – OBLIGATION DE MAINTENIR L'AFFECTATION PREVUE APRES REALISATION DES TRAVAUX...8 | |
| ARTICLE 9 - NULLITE | 8 |
| TITRE II..... | 9 |
| CHAPITRE I : TERRAINS DESTINES A ETRE INCORPORES A LA VOIRIE OU AUX ESPACES LIBRES PUBLICS | 9 |
| ARTICLE 10 – OBLIGATIONS DE L'AMENAGEUR | 9 |
| ARTICLE 11 – VOIES, PLACES ET ESPACES LIBRES PUBLICS | 10 |
| Chapitre 2 : TERRAINS DESTINES A ETRE VENDUS OU DONNES A BAIL..... | 12 |
| ARTICLE 12 – URBANISME ET ARCHITECTURE | 12 |
| ARTICLE 13 – BORNAGE ; CLOTURES | 12 |
| ARTICLE 14 – DESSERTE DES TERRAINS CEDES OU LOUES | 13 |
| ARTICLE 15 – SANCTIONS A L'EGARD DE L'AMENAGEUR | 13 |
| ARTICLE 16 – BRANCHEMENTS | 13 |
| ARTICLE 17 – AUTRES LOCAUX ET PRESCRIPTIONS..... | 19 |
| ARTICLE 18 – STATIONNEMENT AUTOMOBILES | 21 |
| ARTICLE 19 – ÉTABLISSEMENT DES PROJETS DU CONSTRUCTEUR | 22 |
| ARTICLE 20 – EXECUTION DES TRAVAUX PAR LES ENTREPRISES DU CONSTRUCTEUR | 26 |
| ARTICLE 21 – MAQUETTE NUMERIQUE 3D / BIM..... | 26 |
| TITRE III..... | 28 |
| ARTICLE 22 – ENTRETIEN DES ESPACES LIBRES AUTRES QUE CEUX FAISANT L'OBJET DE L'ARTICLE 11 | 28 |
| ARTICLE 23 – TENUE GENERALE..... | 28 |
| ARTICLE 24 – ASSOCIATION(S) SYNDICALE(S)..... | 28 |
| ARTICLE 25 – SERVITUDES..... | 29 |
| ARTICLE 26 – LITIGES ; SUBROGATION | 30 |
| ARTICLE 27- ASSURANCES..... | 30 |
| ARTICLE 28 – MODIFICATIONS DU CAHIER DES CHARGES | 30 |

PREAMBULE

ARTICLE 1 – DISPOSITIONS GENERALES

1.1 Aux termes de l'article L321-14 du Code de l'urbanisme, l'Etat peut créer des établissements publics d'aménagement ayant pour objet de favoriser l'aménagement et le développement durable de territoires présentant un caractère d'intérêt national.

Pour répondre à ces objectifs, les établissements publics d'aménagement ont pour mission principale de conduire toute action de nature à favoriser l'aménagement, le renouvellement urbain et le développement économique de leur territoire, dans le respect de la diversité des fonctions urbaines, de la mixité sociale dans l'habitat ainsi que de la protection de l'environnement. A cet effet, ils sont compétents pour réaliser pour leur compte ou, par voie de convention passée avec eux, pour celui de l'Etat, des collectivités territoriales et de leurs groupements ou d'un autre établissement public, les opérations d'aménagement prévues par le Code de l'urbanisme au sein d'un périmètre dit « d'opération d'intérêt national ».

Dès lors, dans le cadre de son périmètre d'opération d'intérêt national mais également en dehors de ce périmètre conformément à l'arrêté interministériel du 27 janvier 2016 autorisant l'EPA à intervenir en dehors de son périmètre sur le territoire de Floirac, le conseil d'administration de l'EPA a approuvé par délibération du 23 octobre 2014 le dossier de création de la ZAC Garonne Eiffel. La ZAC Garonne Eiffel a été créée par le Préfet le 14 mars 2016, sur la base de l'article L311-1 du Code de l'urbanisme.

Conformément à l'article L. 311-6 du Code de l'urbanisme, l'EPA a établi le présent cahier des charges de cession, de location ou de concession d'usage des terrains et immeubles bâtis situés à l'intérieur du périmètre de ladite ZAC.

1.2 Le présent cahier des charges est divisé en trois titres :

- ⊕ le titre I comprend des dispositions d'ordre général déterminant les prescriptions imposées aux constructeurs et aux utilisateurs des terrains pour satisfaire au respect de l'utilité publique ; elles précisent notamment : le but de la cession, les conditions générales dans lesquelles la cession est consentie et résolue en cas d'inexécution des obligations. Elles comportent notamment les clauses types approuvées par le décret n° 2014-1635 du 26 décembre 2014 en application des dispositions des articles L.411-2 et R411-2 du code de l'expropriation.
- ⊕ Le titre II définit les droits et obligations de l'aménageur et du constructeur pendant la durée des travaux d'aménagement de la ZAC et de construction des bâtiments. Il fixe notamment les prescriptions techniques imposées aux constructeurs.
- ⊕ Le titre III fixe les règles et servitudes de droit privé imposées aux constructeurs, à leurs ayants-cause à quelque titre que ce soit, ainsi qu'aux propriétaires antérieurs, qui auraient déclaré adhérer au présent cahier des charges par voie de convention avec l'aménageur. Il détermine notamment les modalités de la gestion des ouvrages d'intérêt collectif.

1.3 Les deux premiers titres contiennent des dispositions purement bilatérales l'aménageur et chaque constructeur. Elles ne comportent aucune stipulation pour autrui et ne pourront, en

conséquence, ni être opposées aux autres constructeurs ou à tous tiers en général, ni être invoquées par ceux-ci à l'encontre des constructeurs, conformément aux dispositions de l'article 1199 du Code civil, sous réserve toutefois, en ce qui concerne le titre I, des prérogatives accordées au préfet par l'article L.411-3 (dernier alinéa) du code de l'expropriation.

Le titre III s'impose à tous les constructeurs et plus généralement à tous les utilisateurs de terrains ou de bâtiments, ainsi qu'à leurs ayants-cause à quelque titre que ce soit. Il s'impose également aux propriétaires antérieurs qui auraient déclaré adhérer au cahier des charges par voie de convention avec l'aménageur. Chacun de ces assujettis aura le droit de se prévaloir des dispositions de ce troisième titre à l'encontre des autres assujettis, l'aménageur déclarant à ce sujet, en tant que de besoin, stipuler au profit de chacun de ces assujettis.

Sauf dispositions contraires prévues dans l'acte de cession ou de location, les dispositions du CCCT seront caduques à la suppression de la ZAC.

- 1.4** Le présent cahier des charges sera inséré intégralement par les soins du notaire ou de la partie la plus diligente dans tout acte translatif de propriété ou locatif des terrains ou des constructions, qu'il s'agisse soit d'une première cession ou location, soit de cessions ou de locations successives.
- 1.5** A l'expiration de la ZAC visée à l'article 1.1 ci-dessus pour quelque raison que ce soit, la collectivité publique sera substituée de plein droit à l'aménageur dans tous les droits et obligations résultant pour celle-ci du présent cahier des charges, sans que le constructeur avant l'achèvement des travaux et par la suite les autres assujettis aient le droit de s'y opposer.
- 1.6** Par mesure de simplification et pour la clarté du texte :
- ⊕ D'une part, on désignera sous le vocable de "constructeur" tout assujetti au présent CCCT, qu'il soit propriétaire, acquéreur, cessionnaire, bénéficiaire d'apport, copartageant, constructeur, locataire, concessionnaire d'usage, etc.
 - ⊕ D'autre part, on désignera sous le vocable général "acte de cession" tout acte transférant la propriété d'un terrain ou bâtiment situé dans le périmètre d'application du présent CCCT, que ce soit une vente, un apport, un partage, une donation, etc. et par "location" ou "bail" tout acte conférant la jouissance temporaire de l'un des dits biens, que ce soit un bail à construction, un bail emphytéotique, etc.
 - ⊕ Enfin, on désignera indifféremment sous le vocable "l'EPA" ou "Aménageur" l'établissement public d'aménagement Bordeaux Euratlantique chargé de l'aménagement de la ZAC dans le cadre des dispositions du code de l'urbanisme précités ci-dessus et du décret du 22 mars 2010 modifié par décret du 31 juillet 2015 formant ses statuts.

Cela exposé, l'EPA entend diviser et céder les terrains de la ZAC Garonne-Eiffel dans les conditions prévues ci-après :

ARTICLE 2 – DIVISION DES TERRAINS PAR L'AMENAGEUR

Les terrains sus-indiqués feront l'objet d'une division entre, d'une part, les terrains destinés à être incorporés à la voirie ou aux espaces libres publics, et d'autre part, ceux destinés à être cédés ou loués aux constructeurs publics ou privés, désignés ci-après par le terme "constructeur".

Cette division ne constitue pas un lotissement et ne sera pas soumise aux formalités de lotissement en vertu des dispositions de l'article R.442-1 c) du code de l'urbanisme.

TITRE I

ARTICLE 3 – OBJET DE LA CESSION

La cession ou la location est consentie en vue de la réalisation du programme de bâtiments défini dans l'acte de cession ou de location.

Ces bâtiments devront être édifiés conformément aux dispositions du PLU en vigueur à la date du dépôt et du titre II ci-après.

La présente cession est consentie en vue de la construction dans les conditions définies ci-dessous d'un projet immobilier qui s'implantera sur une parcelle à détacher des parcelles suivantes :

| DESIGNATION CADASTRALE | | | |
|-------------------------------|----|-------------------------|---------------|
| Section | N° | Adresse ou lieudit | Contenance |
| BN | 12 | Rue Henri Dunant | 04ha 45a 13ca |
| BO | 45 | Boulevard Joliot Curie | 01ha 16a 70ca |
| BO | 84 | 25 impasse de Lestonnat | 00ha 84a 04ca |

La superficie prévisionnelle du terrain cédé est d'environ : **1 867 m²**

La surface de plancher des locaux que le constructeur est autorisé à construire sur la parcelle ci-dessus désignée est de : **6 705 m² (hors surface aménagé pour stationnement places de parking)**.

Cette surface de plancher, destinée à la réalisation d'un projet immobilier à usage de logements, d'un centre d'accueil d'urgence et d'un parking propre aux besoins réglementaires du programme de construction de **47 places**, est répartie comme suit :

- logements locatifs sociaux conventionnés par l'Etat : 4 698 m² SDP
- centre d'accueil d'urgence Trégey : 2 007 m² SDP

Le constructeur ne pourra déposer de demande de permis de construire modificatif (que cette demande augmente ou non la surface de plancher, qu'elle modifie ou non l'affectation des biens) qu'après accord préalable et exprès de l'aménageur et ce pendant toute la durée de réalisation de la ZAC Garonne Eiffel.

ARTICLE 4 – DELAIS D'EXECUTION

Le constructeur s'engage sur des délais d'exécution stipulés dans chaque compromis de vente ou acte de cession et ceux cités au présent CCCT (notamment à l'article 19) et CLPT. L'aménageur pourra de même accorder des dérogations dans des cas exceptionnels et justifiés.

ARTICLE 5 – PROLONGATION EVENTUELLE DES DELAIS

- 5.1** Les délais fixés à l'article 4 ci-dessus seront, si leur inobservation est due à un cas de force majeure ou à une cause légitime de suspension de délai telle que stipulée au sein de chaque compromis de vente ou acte de cession, prolongés d'une durée égale à celle durant laquelle le constructeur a été dans l'impossibilité de réaliser ses obligations. La preuve de la force majeure ou de la cause légitime de suspension de délai et la durée de l'empêchement sont à la charge du constructeur.
- 5.2** Des prolongations de délai peuvent être prévues dans chaque compromis de vente ou acte de cession.

ARTICLE 6 – SANCTIONS A L'EGARD DU CONSTRUCTEUR

En cas d'inobservation des obligations mises à la charge du constructeur par le présent cahier des charges, l'acte de vente ou de location **et leurs annexes**, l'aménageur pourra, selon la nature de l'infraction commise, et à son choix, obtenir des dommages-intérêts dans les conditions suivantes :

Dommages-intérêts (cas particuliers)

- ⊕ Si le constructeur n'a pas respecté les délais prévus par l'article 4, l'aménageur le mettra en demeure de satisfaire à ses obligations dans un délai de 30 jours ouvrés.
- ⊕ Si, passé ce délai, le constructeur n'a pas donné suite aux prescriptions de la mise en demeure, l'aménageur pourra recevoir une indemnité dont le montant est fixé à 1/1000 du prix de cession hors taxes par jour de retard
- ⊕ Si le constructeur n'a pas respecté les délais de transmission des documents prévus notamment aux articles 16 et 19, sauf cas de force majeure et clauses légitimes de suspension de délai, l'aménageur pourra recevoir une indemnité dont le montant est fixé à 50 €/jour calendaire de retard

ARTICLE 7 – VENTE : MORCELLEMENT DES TERRAINS CEDES

Les terrains ne pourront être cédés par le constructeur qu'après réalisation des travaux d'aménagement et constructions prévus au programme visé à l'article 3 ci-dessus.

Toutefois, le constructeur pourra procéder à la cession globale de la propriété des terrains ou si une partie des constructions a déjà été effectuée, à la vente globale de la partie des terrains non

encore utilisés, à charge pour le bénéficiaire de la cession de réaliser ou d'achever les travaux d'aménagement et de construction. Avant toute cession, le constructeur devra aviser par écrit l'aménageur, au moins 3 mois à l'avance, de ses intentions.

L'aménageur pourra, jusqu'à l'expiration de ce délai, exiger que les terrains lui soient rétrocédés ou soient cédés à un acquéreur désigné ou agréé par elle.

En cas de rétrocession, le prix de rétrocession sera calculé dans les conditions prévues pour l'indemnité de résolution, sans qu'il y ait lieu à une réduction de 10 %. En cas de vente, à un acquéreur désigné ou agréé par l'aménageur, de la totalité des terrains ou d'une partie non encore entièrement construite, l'aménageur pourra exiger que le prix de vente soit fixé dans les mêmes conditions.

Le constructeur est cependant autorisé à céder le terrain à un organisme de crédit-bail, à la condition expresse que celui-ci consente le crédit-bail au profit du constructeur lui-même.

Aucune location des terrains cédés ne pourra être consentie tant qu'ils n'auront pas reçu l'affectation prévue. Toutefois, le constructeur aura la possibilité de consentir des contrats de crédit-bail immobilier à la condition que les crédit-preneurs aient reçu l'agrément préalable de l'aménageur.

Les dispositions du présent article ne sont pas applicables en cas de mise en copropriété des locaux dans les termes de la loi du 10 juillet 1965, ni en cas de vente d'immeuble à construire.

En cas de cessions successives, les acquéreurs successifs seront tenus par les dispositions du présent article.

Tout morcellement ultérieur sera soumis à la réglementation en vigueur.

Tout regroupement de lots individuels sera interdit.

ARTICLE 8 – OBLIGATION DE MAINTENIR L'AFFECTATION PREVUE APRES REALISATION DES TRAVAUX

Après l'achèvement des travaux, le constructeur est tenu de ne pas modifier l'affectation administrative du bâtiment telle que définie au permis de construire sans avoir préalablement obtenu l'agrément de l'aménageur et ceci pendant toute la durée de la ZAC. L'affectation du bâtiment est définie à l'article 3 ci-dessus.

A cette fin, il devra informer l'aménageur par courrier recommandé avec accusé de réception au moins deux mois à l'avance.

En tout état de cause, le changement d'affectation ne pourra être autorisé que s'il est conforme à la destination de la zone.

ARTICLE 9 - NULLITE

Les actes de vente, de partage, de location ou de concession d'usage, etc., qui seraient consentis par le constructeur ou ses ayants-cause en méconnaissance des interdictions, restrictions, ou obligations stipulées dans le titre 1er du présent cahier des charges seraient nuls et de nul effet conformément aux dispositions de l'article L.411-3 du code de l'expropriation.

Cette nullité pourra être invoquée pendant un délai de 5 ans à compter de l'acte par l'aménageur ou à défaut par le préfet du département, sans préjudice, le cas échéant, des réparations civiles.

TITRE II

CHAPITRE I : TERRAINS DESTINES A ETRE INCORPORES A LA VOIRIE OU AUX ESPACES LIBRES PUBLICS

ARTICLE 10 – OBLIGATIONS DE L'AMENAGEUR

L'aménageur exécutera, en accord avec le dossier de réalisation, le programme des équipements publics et leurs éventuelles modifications, tous les ouvrages de voirie, de réseaux et d'aménagement des espaces publics autres destinés soit à être incorporés au domaine des collectivités, soit à être remis aux organismes concessionnaires ou à l'association syndicale prévue éventuellement au présent cahier des charges.

Les limites des prestations dues à ce titre par l'aménageur sont respectivement définies dans le cahier de limite de prestations, puis la fiche de lot ou d'emprise ou dossier de développement annexée au compromis de vente (soit le dossier de Commission d'Avant-Projet de l'îlot ED1 déposé le 26 janvier 2018 à Cité Municipale, comprenant le lot ED1.1 faisant l'objet de cette cession de terrain).

Sous réserve que d'autres délais ne soient pas fixés dans l'acte de cession ou dans ses annexes, l'aménageur s'engage à exécuter :

- ⊕ Les travaux de voirie à sa charge pour assurer une desserte des bâtiments à la réception de ceux-ci. Afin de permettre à l'aménageur de tenir cet engagement, le constructeur devra libérer les abords de son bâtiment (emprise chantier, zone stockage chantier) sur lesquels s'implanteront les voiries dans un délai de **4 mois** avant la réception du bâtiment et à compter de la signature d'un procès-verbal constatant la libération des abords des bâtiments, établi contradictoirement entre l'aménageur et le constructeur à la demande de ce dernier.

 - ⊕ Les travaux de réseaux à sa charge pour permettre au constructeur de réaliser les branchements de ses bâtiments **6 mois** avant la réception de ceux-ci. Afin de permettre à l'aménageur ou au concessionnaire de tenir cet engagement, le constructeur devra libérer les abords de son bâtiment (emprise chantier, zone stockage chantier) sur lesquels s'implanteront les réseaux dans un délai de **10 mois** avant la réception du bâtiment et à compter de la signature d'un procès-verbal constatant la libération des abords des bâtiments, établi contradictoirement entre l'aménageur et le constructeur à la demande de ce dernier.
- L'opérateur s'engage à exécuter les travaux de branchements de son bâtiment **4 mois** avant la réception de ceux-ci. Afin de permettre au constructeur de réaliser ses travaux de branchements, l'aménageur s'engagera à libérer les emprises foncières nécessaires.
- ⊕ Les travaux d'aménagements définitifs (autres que voiries de desserte et réseaux) situés aux abords des bâtiments dans un délai de **12 mois** à compter de la réception de ceux-ci.

Toutefois, lorsque l'îlot comprend plusieurs bâtiments ou lots faisant l'objet d'un programme échelonné de réalisation par tranche, ces délais s'appliqueront au périmètre concerné par la tranche considérée.

Les tranches considérées sont par défaut les tranches décrites au cahier de phasage établi par l'OPCU et OPCIC de la ZAC.

Cas particulier des constructions réalisées sur une voirie existante ouverte au public :

Ces voies ne sont pas concernées par un programme de viabilisation à l'exception de travaux qui ne sont pas propre à l'opération concernée tels que renforcement ponctuels, renouvellement, dévoiements, adduction d'une nouvelle énergie...). Ces voies sont gérées par la collectivité compétente.

Aussi, dans la mesure où la desserte réseau et accès est déjà convenable, les délais cités ci-avant sont sans objets et deux cas se distinguent :

- Si la reprise des voies où s'adresse l'opération est prévue au programme de la ZAC, le calendrier de reprise de la voie pourra être postérieur à la finition du bâtiment pour des raisons de phasage et de coordination et ce sans que le constructeur ne puisse effectuer de réclamation.
- Si la reprise n'est pas prévue au programme de la ZAC, le constructeur de rapprochera du gestionnaire de la voirie pour définir les modalités de reprises ponctuelles de la voie au droit de son opération.

Les délais prévus ci-dessus ne sauraient être opposés à l'aménageur si les travaux étaient rendus irréalisables du fait de la saison ou des intempéries ou en cas de force majeure. La preuve de la force majeure étant à la charge de l'aménageur.

Par ailleurs les délais prévus ci-dessus pourront être adaptés préalablement à la phase chantier après accord réciproques de l'aménageur et de l'opérateur à travers la signature d'une convention d'occupation précaire ou de mise à disposition de terrains appartenant à l'aménageur.

ARTICLE 11 – VOIES, PLACES ET ESPACES LIBRES PUBLICS

11.1 Établissement des projets – Coordination

L'acquéreur devra communiquer à l'aménageur les projets concernant le programme en matière de réseaux et le plan de synthèse, les voiries de desserte, les parcs de stationnement et les espaces libres afin que l'aménageur et son urbaniste puissent s'assurer que les travaux projetés sont compatibles avec l'utilisation future, qu'ils permettent une circulation normale et non dangereuse, une bonne desserte et d'assurer aisément la sécurité publique (éclairage). Les modalités de coordination sont décrites ci-après à l'article 19.

Le raccordement aux voies et réseaux pourra être refusé par l'aménageur si les ouvrages de raccordement de la construction aux réseaux publics ne sont pas compatibles ou si les règlements n'ont pas été observés.

L'examen du dossier par l'aménageur ne saurait engager sa responsabilité, l'acquéreur restant seul responsable de ses études, de ses choix, comme du respect de ses obligations.

En aucun cas l'EPA ne pourra être tenu d'apporter des modifications aux ouvrages extérieurs au périmètre de l'opération concernée et qui lui incombent ou d'en modifier les plans.

11.2 Utilisation

Jusqu'à l'obtention de l'arrêté municipal d'ouverture à la circulation publique, l'aménageur pourra interdire au public, et notamment aux constructeurs, la circulation et le stationnement sur tout ou partie des voies et places qu'elle aura réalisées. Etant ici précisé que l'arrêté d'ouverture à la circulation interviendra concomitamment à la mise en service des bâtiments réalisés par l'opérateur, la mise en service ayant lieu après que les réceptions des ouvrages (bâtiment et espaces publics aux abords de ce dernier) aient été prononcées.

Dès leur ouverture au public, la police y sera assurée par la personne publique compétente conformément à la loi.

Les acquéreurs seront tenus de rester dans les limites des terrains qui leur sont cédés.

11.3 Entretien des voies

Le Règlement de chantier à faible nuisance prévoit un maintien de la propreté des voies.

Chapitre 2 : TERRAINS DESTINES A ETRE VENDUS OU DONNES A BAIL

ARTICLE 12 – URBANISME ET ARCHITECTURE

12.1 PLU

Le constructeur et l'aménageur s'engagent à respecter les dispositions du PLU. Il est rappelé à ce sujet que le PLU est un document réglementaire et que son règlement et les documents graphiques associés sont notamment opposables à toute demande d'autorisation d'urbanisme.

En aucun cas la responsabilité de l'aménageur ne pourra être engagée en raison des dispositions du PLU ou des modifications que l'autorité compétente apporterait à ce dernier, quelle que soit leur date.

12.2 Prescriptions architecturales, urbaines, paysagères et environnementales

Le constructeur devra respecter les directives de l'architecte-urbaniste et du paysagiste de la ZAC ou à défaut, de l'aménageur, afin que le projet de construction soit bien intégré et en cohérence avec le parti architectural, urbanistique, paysager et environnemental de la ZAC tels qu'inscrits dans la fiche de lot ou d'emprise ou dans le dossier de développement annexée au compromis de vente et à l'acte authentique de vente.

Jusqu'à la cession du dernier lot de la ZAC, l'EPA se réserve le droit de modifier ou compléter les dispositions du plan masse de l'opération, relatives aux lots non cédés, sans que le Cessionnaire, quelle que soit la date de son acquisition, ne puisse élever de contestations.

ARTICLE 13 – BORNAGE ; CLOTURES

13.1 L'aménageur procédera, préalablement à la signature de l'acte authentique de vente, au bornage du terrain conformément aux dispositions de l'article L.115-4 du Code de l'urbanisme.

Dans les cas où les terrains cédés contiennent des constructions rendant impossible la pose physique des bornes, le compromis de vente fixera les modalités au cas par cas.

13.2 Tout cessionnaire d'une parcelle contiguë à des lots non encore cédés par l'aménageur, ne peut, en aucun cas, réclamer à celle-ci la moitié du coût d'établissement de la clôture.

En revanche, tout constructeur sur une parcelle bénéficiant d'une clôture mitoyenne déjà existante a l'obligation de rembourser au constructeur voisin qui aura supporté les frais d'établissement de cette clôture, la moitié de la dépense engagée, dans les conditions de droit commun en matière de mitoyenneté.

Le constructeur maintiendra en l'état la clôture posée par ses soins, autour de son terrain dès la signature de l'acte authentique et assurera l'entretien de son terrain (fauchage des herbes, ramassage d'épaves, d'ordures, etc.).

ARTICLE 14 – DESSERTE DES TERRAINS CEDES OU LOUES

Comme indiqué à l'article 10, la limite des prestations dues par l'aménageur et la définition des obligations du constructeur au titre des divers réseaux de desserte des terrains cédés ou loués sont précisées dans le CLPT et dans la fiche de lot annexée au compromis de vente et à l'acte authentique de vente.

ARTICLE 15 – SANCTIONS A L'EGARD DE L'AMENAGEUR

En cas d'inexécution par l'aménageur des travaux qui lui incombent, dans les délais prévus, et sauf dispositions particulières de l'acte de cession, le constructeur est en droit, après mise en demeure restée sans effet dans le délai d'un mois, de réclamer à l'aménageur une indemnité pour le préjudice direct, matériel et certain qui aura pu lui être causé du fait de la défaillance de l'aménageur.

Il appartiendra néanmoins au constructeur de réclamer directement auprès des concessionnaires et délégataires de services publics les indemnités pour les préjudices découlant de la défaillance de ceux-ci dans la réalisation des travaux dont ils sont maîtres d'ouvrage.

ARTICLE 16 – BRANCHEMENTS

Jusqu'à la remise des ouvrages par l'aménageur à la collectivité intéressée ou aux concessionnaires, le constructeur devra se brancher à ses frais sur les canalisations ou ouvrages d'eau potable et pluviale, d'eaux usées, de gaz, de réseau de chauffage urbain, d'électricité, ..., existants ou établis par l'aménageur et :

- suivant le planning des travaux et conformément aux dispositions des plans joints au permis de construire ;
- conformément aux dispositions du cahier de limites de prestations dues par l'aménageur annexé à la promesse de vente et à l'acte authentique de vente ;
- conformément aux dispositions de la fiche de lot ou d'emprise ou dossier de développement joint à la promesse de vente et à l'acte authentique de vente (soit le dossier de Commission d'Avant-Projet de l'îlot ED1 déposé le 26 janvier 2018 à Cité Municipale de la Ville de Bordeaux, comprenant le lot ED1.1 faisant l'objet de cette cession de terrain).

Le cas échéant, il aura le droit d'ouvrir des tranchées, après demande d'autorisation à l'aménageur, pour l'exécution de ces branchements. Ceux-ci, ainsi que les installations intérieures correspondantes, devront respecter les lois et règlements qui leur sont applicables et que le constructeur est réputé connaître.

En outre, en cas d'installation spécifique des concessionnaires à réaliser à l'intérieur du bâtiment du constructeur, ce dernier s'engage à prendre tous les contacts nécessaires avec les concessionnaires intéressés afin que ces installations soient réalisées dans le respect des normes spécifiques imposées par lesdits concessionnaires.

Il fera son affaire personnelle de toutes demandes de raccordements, contrats et abonnements à passer avec les services publics et les concessionnaires au plus tard dans les délais indiqués au CLPT.

Le constructeur fera son affaire de la remise en état des sols et revêtements à l'identique après l'exécution des travaux de branchements sur le domaine public, ainsi que, éventuellement, du

versement des taxes et des indemnités de branchement à l'égout, paiement des consommations d'eau, d'électricité, de téléphone, susceptibles de lui être réclamées par la collectivité ou le service public.

Après remise des ouvrages, ceux-ci seront soumis au règlement applicable à chacun des réseaux.

Les prescriptions indiquées ci-dessous sont susceptibles d'évolutions sur décisions des autorités organisatrices compétentes et des instances de régulations (ARCEP, ..) fluide par fluide. En cas de modification, les constructeurs s'engagent à les intégrer sans préjudice pour l'aménageur.

16.1 Assainissement : eaux usées et eaux pluviales

Les installations situées à l'amont des points de raccordements devront respecter les lois, normes et règlements qui leur sont applicables et que l'acquéreur est réputé connaître, notamment le règlement des travaux d'assainissement de Bordeaux Métropole.

Dans chaque construction, la séparation des réseaux devra être assurée entre les eaux pluviales (EP) et les eaux usées (EU). La séparation des réseaux EP/EU devra également être assurée par le constructeur pour les branchements se raccordant sur des réseaux publics d'assainissement qu'ils soient unitaires ou séparatifs.

L'évacuation des EP vers le réseau public de collecte au moyen d'un dispositif de pompage est interdite. Le débit est rejeté gravitairement au réseau public et limité à 3L/s/ha par la mise en œuvre de solutions susceptibles de limiter et étaler les apports pluviaux. Les constructeurs doivent traiter, à la parcelle, les EP provenant de leur parking ou de leur voirie interne avant rejet dans les réseaux métropolitains (séparateur hydrocarbure,...) conformément à la législation en vigueur

L'aménageur indiquera dès finalisation de ses études d'avant-projet et au plus tard au démarrage de la phase DCE du constructeur les cotes altimétriques des fils d'eau pour le rejet des eaux pluviales et pour le rejet des eaux usées. Le constructeur devra respecter ces cotes altimétriques.

La fiche de lot-définit pour les eaux usées d'une part et les eaux pluviales d'autre part, les travaux réalisés par l'aménageur et ceux devant être réalisés par le constructeur. Dans le cas contraire, se référer au CLPT.

16.2 Eaux potable

Toute construction ou installation doit être raccordée obligatoirement au réseau public de distribution d'eau potable. Le constructeur doit se référer au règlement du service public de l'eau qui définit les conditions et modalités suivants lesquelles est accordé l'usage de l'eau potable. Il doit veiller à ce que les réseaux intérieurs des constructions et installations soient réalisés selon les normes en vigueur.

Les terrains sont desservis par un réseau situé sous la voirie publique et dimensionné pour assurer la défense incendie extérieure avec un débit max de 120 m³ /h. Dans le cadre du dossier de permis de construire, le constructeur soumettra à l'aménageur les plans des rez-de-chaussée ainsi que les notices relatives à la défense incendie. Ces documents permettront à l'aménageur d'implanter, suivant la réglementation et les prescriptions du SDIS33, les bornes incendie.

La fiche de lot définit pour le réseau d'eau potable, les travaux réalisés par l'aménageur (y compris dimensionnement et débit du réseau d'AEP) et ceux devant être réalisés par le constructeur. Dans le cas contraire, se référer au CLPT.

16.3 Télécommunications

Tous les immeubles neufs de plus de 12 logements ou locaux à usage professionnel dont le permis de construire a été déposé après le 1er avril 2012 ont une obligation d'équipement en fibre optique (l'arrêté du 16 décembre 2011 modifié par l'arrêté du 17 octobre 2016 et le décret 2016-1182 du 30 août 2016 relatifs à l'application de l'article R.111-14 du Code de la construction et de l'habitation).

L'équipement intérieur (Point de mutualisation d'immeuble – PMI) de ces nouveaux bâtiments devra être réalisé conformément aux recommandations en vigueur sur l'équipement en fibre optique des immeubles neufs émises par le comité d'experts de l'ARCEP de façon à permettre une desserte des logements et locaux à usage professionnel par tous les opérateurs. En outre, le constructeur prévoira l'implantation d'un point de mutualisation de rue en prévision du raccordement de programmes diffus non identifiés à ce jour (folies notamment).

Le constructeur prévoira un local technique d'au minimum 6 m² (1,8 mètres de recul minimum et 2,2 mètres minimum de hauteur) en pied d'immeuble et accessible 7 jours sur 7 et 24 heures sur 24 depuis l'espace public, regroupant les besoins des services de télécommunication (fibre optique, cuivre et câble) et un espace d'attente pour les besoins FTTO (dans le cas d'immeubles mixtes ou dédiés aux entreprises).

Le constructeur s'engage en outre à consentir aux exploitants des services (antenne / service universel / opérateur d'immeuble) tous les droits nécessaires à l'équipement et à l'exploitation de ce local, notamment celui d'établir et d'entretenir en amont et en aval de ces ouvrages toute infrastructure de raccordement et branchement au réseau principal, ainsi que le libre accès à tout moment de leur personnel et celui de leurs entreprises aux infrastructures et locaux, et les dégagements permanents permettant le passage du matériel.

1 PMR (Point de Mutualisation de Rue) à prévoir sur le lot ED1.1

L'équipement intérieur (Point de mutualisation de rue) de ces nouveaux bâtiments devra être réalisé conformément aux recommandations en vigueur sur l'équipement en fibre optique des immeubles neufs émises par le comité d'experts de l'ARCEP de façon à permettre une desserte des logements et locaux à usage professionnel par tous les opérateurs.

Le constructeur prévoira un local technique d'au minimum 6 m² (1,8 mètres de recul minimum et 2,2 mètres minimum de hauteur) en pied d'immeuble et accessible 7 jours sur 7 et 24 heures sur 24 depuis l'espace public, regroupant les besoins des services de télécommunication (fibre optique, cuivre et câble) et un espace d'attente pour les besoins FTTO (dans le cas d'immeubles mixtes ou dédiés aux entreprises).

Le constructeur s'engage en outre à consentir aux exploitants des services (antenne / service universel / opérateur d'immeuble) tous les droits nécessaires à l'équipement et à l'exploitation de ce local, notamment celui d'établir et d'entretenir en amont et en aval de ces ouvrages toute infrastructure de raccordement et branchement au réseau principal, ainsi que le libre accès à tout moment de leur personnel et celui de leurs entreprises aux infrastructures et locaux, et les dégagements permanents permettant le passage du matériel.

Le local devra être livré dans les 6 mois de la réception de l'immeuble afin de respecter le délai de carence commercial de 3 mois imposé par l'ARCEP.

16.4 Énergie

Les constructeurs s'engagent à fournir leur note thermique avec détail des besoins fluide par fluide au plus tard lors du passage en commission des avants projets avec indication des ratios utilisés et leur origine. Ces hypothèses devront être concertées avec les concessionnaires et délégataires. En cas d'absence de réponse, une indemnité de 50 €/jour calendaire sera due.

a/ Réseau de chaleur (Chauffage et eau chaude sanitaire)

Le conseil métropolitain du 16 décembre 2016 a décidé de retenir le groupement composé des sociétés Engie Cofély et Storengy en tant que délégataire du projet de réseaux de chaleur et de froid Plaine de Garonne Energies pour une durée de 30 ans. Le contrat a été notifié le 9 janvier 2017. La ZAC GARONNE-EIFFEL est située dans le périmètre de la délégation.

Le projet de production repose principalement sur l'utilisation de la géothermie et l'utilisation de la ressource présumée présente à l'horizon jurassique, soit 1600 m de profondeur. A cet horizon, l'eau est à une température de 70° C environ. Un horizon comparable, le dogger, est exploité avec succès par de nombreux réseaux de chaleur en Ile de France depuis une trentaine d'année.

Dans le cas bordelais, en l'absence de référence, seule l'exploration in situ pourra permettre de statuer sur les débits réels, les possibilités de réinjection et les caractéristiques physico chimiques de l'eau. Le contrat de DSP prévoit donc des hypothèses sur ces points, des conditions de réussite partielle voire des conditions d'échec et – le cas échéant - de repli sur une autre solution.

Cas d'un succès total ou partiel au jurassique : La production d'énergie renouvelable est assurée par le doublet géothermique avec des pompes à chaleur permettant de relever les températures et d'exploiter pleinement le potentiel de cette ressource.

Cas d'un échec au jurassique : Un repli est assuré à l'horizon crétacé, c'est-à-dire à environ 800 mètres de profondeur avec une eau à 45°. Cette ressource est d'ores et déjà utilisée avec succès par plusieurs forages dans l'agglomération. Là aussi, des pompes à chaleur sont mises en place, mais compte tenu de la puissance disponible moins importante, les installations sont complétées par une chaufferie biomasse d'une puissance de 7.5 MW pour obtenir un taux satisfaisant d'énergie renouvelable

Dans les deux cas, les besoins d'appoint et de secours sont couverts par des chaudières au gaz et le taux d'ENR visé est de 82 % (70% géothermie et 12% électricité verte, cette dernière part n'étant toutefois pas reconnue fiscalement), soit 57 à 68 g CO₂ / kWh selon le projet final.

Les périmètres de développement prioritaire dont la ZAC Garonne-Eiffel donnent lieu à une obligation de raccordement des promoteurs. Toute construction ou installation devra se raccorder obligatoirement au réseau de chaleur mis en œuvre sur la ZAC selon les dispositions techniques et financières indiquées au CLPT et à ses annexes :

- Arrêté du 23/06/78 relatif aux installations fixes destinées au chauffage et à l'alimentation en eau chaude sanitaire des bâtiments d'habitation, de bureaux ou recevant du public

ZAC GARONNE-EIFFEL – CCCT LOT ED 1.1 –

Page 16 sur 30

- cahier des charges de raccordement au réseau de chaleur du Déléataire
- au règlement de service réseau de chaleur du délégataire REGLEMENT DE SERVICE RESEAU DE CHALEUR
- au modèle de police d'abonnement au réseau de chaleur du délégataire

Les engagements du constructeur, ci-dessus définis, ont été requis par l'aménageur tant à son profit qu'à titre de stipulation pour autrui au profit du délégataire. En conséquence, cet organisme pourra s'en prévaloir pour obliger directement le constructeur, au besoin par voie de justice, au respect de ses engagements, à moins que mieux ne lui plaise l'allocation de dommages intérêts.

Le constructeur s'engage à

- remettre la demande d'abonnement signée au démarrage du chantier de construction. Cette demande d'abonnement constitue le document de confirmation des besoins exprimés par le porteur de projet. Elle permet au délégataire de constituer le dossier contractuel définitif. L'aménageur sera destinataire en copie de ce document.
- La signature de la police d'abonnement sur la base des besoins définitifs au plus tard 12 mois avant la mise en service de la sous-station.

b/ Gaz

Sans objet

c/ Eclairage public

Dans un souci de cohérence architecturale et urbaine, il sera demandé à l'acquéreur de prévoir une réservation en façade de bâtiment donnant sur l'espace public pour intégration d'une armoire d'éclairage public d'environ 2 m².

En outre, une réservation sera prévue par les constructeurs en façade pour intégration de lampadaires bordelais : il sera prévu une réservation pour le passage d'un câble et une accroche pour l'embase de fixation. Une intégration harmonieuse sera particulièrement recherchée.

Le constructeur s'engage à consentir les droits d'occupation et servitudes nécessaires à ces équipements et à le transmettre à tous ses ayants droits.

d/Electricité

Haute tension :

L'EPA a réalisé auprès d'Enedis une demande de raccordement à l'échelle de la ZAC pour garantir aux programmes immobiliers ou équipements publics les dessertes prévisionnelles de puissance. Cette demande de raccordement a abouti à la réalisation d'un schéma de desserte électrique de la ZAC.

Le constructeur prévoira par défaut la présence d'un poste DP au sein de son projet. Ce poste sera confirmé au plus tard au passage en commission des avant-projets en fonction du schéma électrique de desserte.

Afin de vérifier la cohérence avec ce schéma de desserte électrique le promoteur est invité à se rapprocher de l'EPA dès l'APS pour vérifier la cohérence des informations. En tout état de cause, le promoteur aura pour obligation de communiquer au plus tard lors du passage en commission des avants projets, le bilan des puissances électriques lié à son opération (y compris les besoins provisoires pour la réalisation du chantier).

En cas d'incohérence entre les puissances prévisionnelles indiquées dans le schéma et le bilan de puissance du programme, des échanges entre le concessionnaire, l'aménageur et le constructeur devront avoir lieu afin de mesurer les incidences sur le schéma de desserte électrique de la ZAC.

Pour garantir l'application des paragraphes ci-dessous, l'EPA a mis en place un tableau de suivi des lots immobiliers. Le constructeur s'engage à actualiser les informations fournies au stade permis de construire dans les 2 mois d'une demande de l'EPA.

En fonction des types de programme et de la puissance nécessaire, ce schéma pourra imposer l'implantation d'un poste d'abonné privé. Par ailleurs, ce poste pourra être jumelé avec un poste de distribution publique ou d'alimentation de l'éclairage public ou avec un poste d'un autre abonné. Un poste privé sera systématiquement prévu en cas de puissance supérieure à 250 kVa.

Lorsque des postes de transformation et de distribution publique d'électricité seront prévus par le concessionnaire sur leur terrain ou dans leurs bâtiments, les constructeurs devront mettre à la disposition du service public distributeur d'énergie électrique, les terrains ou les locaux nécessaires au titre des dispositions du décret du 20 mars 1970. L'implantation et les caractéristiques de ceux-ci devront être établies en accord avec ce service. Une isolation par rapport aux ondes électromagnétiques sera exigée. Ces locaux devront être réceptionnés par le concessionnaire dans le délai indiqué au CLPT.

Cette mise à disposition, qui se fera dans le cadre des textes réglementaires, fera l'objet d'une convention de servitude établie entre Enedis et le propriétaire du terrain. Cette convention précise les accès à maintenir pendant la durée d'exploitation de l'ouvrage. Son enregistrement auprès du notaire est à la charge du Demandeur.

Le constructeur s'engage, en outre, à consentir à l'exploitant du service public, tous les droits nécessaires à l'équipement et à l'exploitation de ces postes de transformation, notamment celui d'établir et d'entretenir, en amont et en aval de ces ouvrages, toutes canalisations de raccordement aux réseaux, le libre accès, à tout moment, de son personnel et celui de ses entreprises, aux canalisations et aux locaux en cause, et les dégagements permanents permettant le passage du matériel.

Basse tension :

La demande de raccordement du point de livraison est à réaliser dans les délais indiqués au CLPT.

Suite à la réalisation des travaux consécutifs à la demande de raccordement et pour disposer de l'électricité dans les locaux construits à usage résidentiel ou tertiaire, les conditions suivantes doivent être remplies :

- le promoteur doit adresser au Distributeur, avant la demande de mise en service, l'attestation de conformité de chaque lot construit délivrée par l'installateur et visée par CONSUEL. Le constructeur informera au fur et à mesure de l'avancement l'EPA de l'avancement

- chaque occupant doit demander sa mise en service auprès du fournisseur d'électricité de son choix. La liste des fournisseurs est disponible sur le site www.energie-info.fr ou bien au 0810 11 22 12.

Dans certains cas, dits de « mise en service groupée » et réservés aux programmes immobiliers, une convention passée entre ERDF et le promoteur peut permettre de donner un accès temporaire à l'énergie électrique dans l'attente de la souscription d'un contrat de fourniture (hors services généraux et communs) par les futurs clients occupants des logements.

Les engagements du constructeur, ci-dessus définis, ont été requis par l'aménageur tant à son profit qu'à titre de stipulation pour autrui au profit du service public. En conséquence, ce service pourra s'en prévaloir pour obliger directement le constructeur, au besoin par voie de justice, au respect de ses engagements, à moins que mieux ne lui plaise l'allocation de dommages-intérêts.

La fiche de lot définit d'une part pour le réseau HTA et d'autre part pour le réseau BT, les travaux réalisés par l'aménageur et ceux devant être réalisés par le constructeur. Dans le cas contraire, se reporter au CLPT.

ARTICLE 17 – AUTRES LOCAUX ET PRESCRIPTIONS

17.1 Déchets

Les déchets professionnels (commerces, Bureaux, Hôtels):

La collecte des déchets professionnels sera assurée en « porte à porte » par la mise en place de bacs roulants grandes capacités qui devront être stockés dans des locaux en pieds d'immeubles, si possible mutualisés à l'îlot.

Selon l'application de la loi de 1993 relative au financement du service public, deux solutions s'offrent au gestionnaire du futur programme immobilier concernant la collecte et le traitement de ses déchets professionnels.

- soit faire appel au service public (Bordeaux Métropole) via une souscription à un contrat de redevance spéciale
- soit faire appel à un prestataire privé. C'est le prestataire retenu qui fournira alors les bacs de collecte et prendra en charge leur ramassage

Il appartiendra au constructeur de se rapprocher du prestataire de son choix pour définir les dispositifs à mettre en œuvre concernant le local. On citera néanmoins les dispositifs suivants :

Création d'un local afin de pouvoir recevoir les déchets qui devra être situé au rez-de-chaussée et qui sera accessible depuis l'espace public. Par ailleurs, le traitement intérieur du local devra être soigné et d'entretien facile, ventilé avec un point d'eau.

Les déchets ménagers - (logements)

Porte à porte - (implantation et collecte sur le domaine privé et accessible depuis le domaine public)

La collecte des déchets ménagers sera assurée en « porte à porte » par la mise en place de bacs roulants grandes capacités qui devront être stockés dans des locaux en pieds d'immeubles, si possible mutualisés à l'ilot. Ils seront collectés sur une aire de présentation, située sur l'assiette du lot et accessible depuis le domaine public. Une convention d'exploitation est à établir entre BORDEAUX MÉTROPOLE et le propriétaire du mobilier environ 4 mois avant la livraison du bâtiment

Création d'un ou plusieurs locaux de stockage afin de pouvoir recevoir les déchets qui devra(ont) être situé(s) au rez-de-chaussée des immeubles, selon les règles de dimensionnement de Bordeaux métropole. Le traitement intérieur du(des) local(aux) de stockage devra(ont) être soigné(s) et d'entretien facile, ventilé(s) avec un point d'eau et accessible de plein pied.

Création d'une aire de présentation des bennes, couverte ou non, qui sera accessible depuis l'espace public selon les règles de dimensionnement fixés par Bordeaux Métropole.

Création et mise à disposition d'une voie d'accès à l'aire de présentation pour la collecte par bordeaux métropole.

La Collecte du verre:

La collecte du verre sera assurée par la mise en œuvre de « Bornes d'apport volontaires » sur l'espace public et qui desserviront plusieurs programmes immobiliers.

Le Ratio retenu est de 1 bac pour 500 habitants.

La fourniture, la pose, l'exploitation, l'entretien et le renouvellement seront assurés par les services de Bordeaux Métropole

17.2 Numérotation – plaques de rue – plaques

Conformément à l'article R 2512-8 du Code Général des Collectivités Territoriales, le constructeur, hors lots individuels, s'engage à faire apposer au droit de chaque entrée principale de l'immeuble, ou du groupe d'immeubles, une plaque en matériau pérenne, mentionnant la numérotation issue de l'arrêté délivré par la collectivité compétente.

Les plaques numératives doivent être conforme à la charte graphique de la Ville où est situé l'immeuble (Bordeaux : en tôle d'acier émaillé, bombé, ovale de 20 centimètres, fond bleu (RAL 5022) numéros et liseré blancs à la date d'établissement du présent CCCT).

Le constructeur, hors lots individuels, s'engage à faire apposer, sur la façade principale, ou au droit de l'entrée principale de l'immeuble, ou du groupe d'immeubles, une plaque en matériau pérenne, mentionnant la date de réalisation ainsi que les noms du maître d'ouvrage et de l'architecte d'opération

Le constructeur s'engage à déposer une demande de numérotage dès le dépôt du permis de construire. En cas de présence de plusieurs locaux au rez-de-chaussée (commerce, ...), un numéro distinct des cages d'escalier sera demandé pour ces locaux afin de les différencier.

ARTICLE 18 – STATIONNEMENT AUTOMOBILES

La politique de mobilité au sein de l'OIN retient le principe de développement du stationnement mutualisé. Il s'agit en effet de reconsidérer la place de la voiture dans l'espace public et de favoriser les changements de comportements en faveur des modes de déplacements alternatifs à l'automobile.

L'économie générale de ces parcs de stationnement mutualisés repose essentiellement sur les amodiations attachées aux terrains à construire à proximité, et sur le niveau de foisonnement potentiel entre les programmes immobiliers concernés.

La déclinaison opérationnelle effective de ce principe nécessite donc la disponibilité foncière permettant de planifier de façon concomitante la programmation des constructions avec celle de leur parking de rattachement.

La dimension programmatique et architecturale de ces parkings doit aussi être en adéquation avec la qualité urbaine recherchée et les besoins précis des projets immobiliers. Le volume d'un parking silo a en effet un impact important dans le paysage urbain.

Enfin, pour l'implantation réussie d'un projet, il ne peut être exclu un panachage entre des places réalisées sur le terrain d'assiette du projet et dans le parking mutualisé de proximité.

Pour ces raisons, au sein de la ZAC GARONNE-EIFFEL, l'EPA définit les conditions de satisfaction des obligations réglementaires de stationnement, à la fois sur le plan fonctionnel et financier. De façon circonstanciée en fonction du contexte géographique et temporel, l'EPA arrête pour chaque projet immobilier la répartition entre les places réalisées sur la parcelle et celles réalisées en dehors dans un parking mutualisé.

L'interdiction de construire tout ou partie des places de stationnement réglementaires sur sa parcelle au motif de la politique d'intérêt général de stationnement de la ZAC est une condition de vente de l'EPA, et constitue une servitude d'usage, valant impossibilité urbanistique au sens de la Circulaire n°2001-56 UHC/DU/16 du 27 Juillet 2001 relative à la réforme des contributions d'urbanisme issue de la loi no 2000-1208 du 13 décembre 2000. Le pétitionnaire pourra s'en prévaloir lors du dépôt de son permis de construire pour justifier, conformément à l'article L 151-33 du Code de l'Urbanisme qu'il ne peut réaliser lui-même tout ou partie de ses places réglementaires.

Dans le cas de la présente opération « lot ED1.1» Toutes les places de stationnement réglementaires pour automobiles au titre du PLU (47 places) seront satisfaites dans le parking du lot ED1.1, sur l'assiette du projet.

En cas de sollicitation de stationnement externalisé supplémentaire, le constructeur sollicitera l'avis de l'EPA avant toute contractualisation avec le gestionnaire d'un parking de la ZAC d'une réservation de places en location ou en amodiation, que ce soit pour les besoins du projet ou du chantier. Sans réponse dans un délai d'un quinze jours, cette contractualisation est considérée comme refusée.

ARTICLE 19 – ÉTABLISSEMENT DES PROJETS DU CONSTRUCTEUR

19.1 Coordination des études

La désignation de la maîtrise d'œuvre du constructeur s'effectuera en étroite coordination avec l'EPA et en cohérence avec sa politique architecturale.

Le processus de mise au point du projet architectural fera l'objet d'une démarche concertée s'accompagnant de validations systématiques par l'urbaniste de la ZAC aux différentes étapes de sa conception (esquisse – APS - APD – accord préalable au dépôt de PC).

La nature du contrat passé entre le constructeur et son maître d'œuvre devra permettre à ce dernier d'assurer pleinement sa mission de conception et de maîtrise du projet architectural, depuis la phase de programmation de l'opération jusqu'à son complet achèvement.

L'EPA a d'ores et déjà établi les fiches de lots définissant l'utilisation du sol pour les îlots ou parcelles cédés. A cet effet, elle a notamment établi des plans-masse définissant l'organisation, ainsi que les contraintes techniques particulières qui en procèdent.

D'une façon générale, la qualité architecturale s'imposera comme une donnée fondamentale dans la démarche de conception des projets et devra notamment prendre en compte les principaux thèmes de composition de l'architecture urbaine (socle, entrée, couronnement ou toiture...).

L'architecture du bâti devra s'intégrer dans l'environnement du quartier. Le constructeur devra soumettre pour accord à l'EPA son projet architectural et son plan de principe de traitement des espaces libres. Le traitement des limites de propriété, de même que le choix des matériaux, devront faire l'objet d'une coordination avec l'EPA.

L'EPA s'assurera, sans que sa responsabilité puisse être engagée à ce titre, que les prescriptions architecturales ont été observées et que l'aspect extérieur des bâtiments que le constructeur se propose de construire ne peut nuire à l'utilisation des terrains voisins vendus ou non encore vendus.

L'aménageur fournira aux constructeurs le plan d'étude de ses ouvrages d'infrastructures dans leur état d'avancement, avant le dépôt des permis de construire, à savoir :

- plans de voirie avec nivellement
- plan de coordination des réseaux
- plan des aménagements extérieurs

Dans le cas des projets réalisés sur une viabilisation existante et en l'absence de programmation de travaux par l'aménageur dans le délai du projet du constructeur, le constructeur se basera

- sur le nivellement actuel de l'îlot (relevé de géomètre à sa charge)
- sur la desserte réseau présente sur site au moment des études (émission d'une DT/DICT d'étude à sa charge).

Le constructeur devra communiquer à l'aménageur une copie du dossier complet de demande du permis de construire déposé dans le délai prévu du compromis de vente, pour que l'aménageur puisse s'assurer que les travaux projetés sont compatibles avec les ouvrages à sa charge, qu'ils permettent une circulation normale et non dangereuse, une bonne desserte et d'assurer aisément la sécurité publique (éclairage). Si ce délai n'est pas fixé à la promesse de vente, ce délai est par défaut de 15 jours calendaires à compter du dépôt.

L'aménageur pourra vérifier que l'architecture du projet est compatible avec l'environnement général et la destination de la zone et pourra subordonner son accord aux modifications qui s'avèreraient nécessaires de ce chef.

Pendant la phase de conception (fin APS notamment) le constructeur accepte de droit la participation de l'aménageur à des réunions de projet pour s'assurer du bon déroulement des études en conformité avec les prescriptions et en accord avec les collectivités, en amont du dépôt du PC.

Une remise par le cessionnaire à l'aménageur du dossier de PC (papier + numérique), 1 mois avant le passage en commission des avants projets par courrier d'autorisation à déposer.

Il en est de même pour toute demande de PC modificatif.

De la même manière, le constructeur fournira à première demande de l'aménageur l'ensemble des pièces de niveau PRO puis marché contenant les informations suivantes :

- Plan de nivellement
- Plan de voirie
- Plan de terrassement
- Plan des réseaux
- Plantations
- Eclairage interne de l'îlot
- Plan des espaces rétrocédables
- Descriptif des façades
- Descriptif des toitures

L'examen du dossier par l'aménageur ne saurait engager sa responsabilité, l'acquéreur restant seul responsable de ses études et de ses choix comme du respect de ses obligations. A défaut de transmission, une pénalité de 50€/jour calendaire de retard sera exigée.

19.2 Coordination des travaux

Composition du dossier voirie et raccordement aux réseaux divers :

Un dossier est constitué par l'acquéreur et sera transmis à l'aménageur dans les délais indiqués ci-dessous. Il comprendra les éléments décrits ci-après.

Pour les voiries et aménagements du sol: au plus tard dans les 6 mois avant le dépôt de la Déclaration Réglementaire d'Ouverture de Chantier (DROC). _

Les côtes finies des entrées des bâtiments, des accès et des dalles parkings en cohérence avec les projets de VRD établis par l'aménageur (Cf. Article 18.1.). Il est expressément précisé que le projet immobilier de l'acquéreur devra respecter les côtes de seuils indiquées sur le plan de nivellement et, entre deux côtes, la géographie de l'espace public. Il est recommandé à l'acquéreur de se mettre en rapport avec le géomètre de la ZAC pour œuvrer de concert à l'implantation de son bâtiment.

Pour les réseaux & branchements définitifs: A fournir au plus tard 6 mois après la DROC

Assainissement : les niveaux des fils d'eau au droit des branchements sur les réseaux mis en œuvre par l'aménageur.

AEP : Les débits nécessaires et les points de branchements

Electricité : les puissances nécessaires définitives, les plans des postes de distribution publique, les points de branchements.

Réseau de chaleur (si opération concernée) : les puissances nécessaires et les puissances souscrites, les plans des sous stations, les points de branchements

Télécommunication : les points de branchements

Plans de récolement : A fournir au plus tard 1 mois après la livraison

L'acquéreur sera tenu de fournir à l'aménageur un support informatique sous format DWG et PDF les plans conformes à l'exécution concernant :

- principaux aménagement de surface et altimétrie
- réseaux enterrés
- fondations
- constructions au niveau du sol
- construction en surplomb

Ces documents sont à fournir au plus tard lors de la remise par l'acquéreur à l'aménageur des espaces environnant son opération, pour que ce dernier puisse réaliser les travaux d'aménagement extérieur autour de l'opération.

Respect de la politique architecturale :

Des échantillons de façades, en particulier des détails constructifs (angles, redents,...), seront fournis au plus tard 2 mois avant leur mise en œuvre. Les constructeurs s'engagent à les présenter à toute personnalité qualifiée à première demande de l'aménageur.

Les constructeurs autorisent toute opération de contrôle par l'aménageur de la mise en œuvre de la façade.

Planning des travaux :

Sauf mention spéciale prévue aux termes de l'acte de vente, afin de permettre à l'aménageur de respecter ses obligations fixées par le présent CCCT, l'acquéreur fournira deux mois au plus tard après l'ouverture de ses chantiers, un échéancier d'exécution de ses travaux faisant apparaître en particulier les dates :

- des raccordements et des branchements
- de la libération des sols extérieurs à son terrain, éventuellement mis à disposition par l'aménageur et nécessaires notamment au passage des réseaux de l'aménageur
- de l'exécution des travaux extérieurs sur son terrain et des clôtures permettant l'aménagement des espaces publics riverains.

Toute réactualisation de cet échéancier devra faire l'objet d'un accord exprès de l'aménageur.

Phasage des travaux réalisés par l'aménageur

Les travaux réalisés par l'Aménageur seront a priori exécutés en plusieurs phases telles que décrites au cahier de phasage réalisé par l'OPCU de l'EPA. Les ouvrages répondront aux dispositions de la fiche de lot, d'emprise ou du Dossier de Développement et du cahier des limites de prestations.

Ainsi, la voirie publique sera réalisée au minimum en deux phases et ce indépendamment du planning longitudinal imposé par les impératifs d'avancement de chantier. Cependant, certains éléments de chaque phase pourront être réalisés suivant les nécessités de coordination entre travaux de viabilité et travaux de construction des bâtiments.

Première phase : viabilité aux abords du lot

- terrassements, nivellement, encaissement des chaussées,
- réseaux d'assainissement EU et EP - sur la rive des chaussées, réalisation des dispositifs visant à recueillir et évacuer les eaux de ruissellement,
- l'infrastructure des chaussées jusque et y compris la couche de roulement et le cas échéant, la pose des bordures et l'exécution des revêtements définitifs de voiries,
- les fourreaux et operculaires destinés au passage ultérieur de certains réseaux (le cas échéant),
- la constitution des trottoirs en phase provisoire,
- éclairage provisoire si nécessaire à la desserte routière et piétonne du chantier
- pose de réseaux passant sous trottoirs.

Deuxième phase : viabilité définitive aux abords du lot

Les travaux de réalisation de la voirie définitive ne pourront être engagés qu'après la libération totale d'un secteur par le Cessionnaire du chantier. S'il s'avère nécessaire de procéder à des réparations de la chaussée et des ouvrages d'assainissement réalisés en première phase en raison des travaux du Cessionnaire, celui-ci en supportera le coût conformément aux dispositions prévues à la promesse de vente et à ses annexes.

Les travaux de voirie définitive comprennent :

- la pose des bordures et l'exécution des revêtements définitifs de voiries,
- la constitution des trottoirs et les revêtements définitifs des trottoirs (le cas échéant),
- la réalisation des espaces verts publics et du mobilier urbain,
- l'installation des appareils d'éclairage publics,
- les plantations d'espace vert,
- la signalisation définitive.

Coordination Sécurité et protection de la santé

Le Cessionnaire devra procéder à la désignation d'un coordonnateur SPS et / ou CGSPS dans les conditions de la réglementation en vigueur et notamment de la loi 93-1418 du 31 Décembre 1993. Il s'oblige à assurer ses obligations générales en matière de coordination inter chantier, et les prescriptions particulières.

Les travaux du Cessionnaire se réalisant dans le cadre d'une ZAC, il devra se rapprocher du coordonnateur SPS et / ou CGSPS de la ZAC, sans que celui-ci ne puisse être sollicité pour d'autres sujets que la coordination interchantiers. Les plans d'installation de chantier et les plans de circulation du cessionnaire seront soumis à la validation du coordonnateur SPS de la ZAC. Les constructeurs devront respecter le plan de coordination interchantiers annexé à la promesse de vente.

Enfin, le constructeur autorise expressément l'aménageur au plus tard au démarrage des travaux de construction à communiquer ces éléments aux partenaires de l'EPA, notamment la Métropole de Bordeaux et les organismes d'hygiène et de sécurité (CRAMIF, ...)

ARTICLE 20 – EXECUTION DES TRAVAUX PAR LES ENTREPRISES DU CONSTRUCTEUR

Les entrepreneurs du constructeur auront la charge financière des réparations des dégâts causés par eux aux ouvrages de voirie, de réseaux divers et d'aménagement en général, exécutés par l'aménageur ou mis à disposition par ce dernier sans travaux préalables comme décrit au règlement de chantier à faibles nuisances (article 6.2). Il sera procédé contradictoirement, à l'entrée dans les lieux par le constructeur, à un état des lieux entre le constructeur et l'aménageur. Le constructeur devra imposer ces obligations et charges aux entrepreneurs participant à la réalisation de ses bâtiments et travaux par l'insertion des clauses nécessaires dans les marchés. En cas de défaillance des entrepreneurs pour le paiement, dans les trois mois, des sommes qui leur sont réclamées par l'aménageur, celle-ci pourra se retourner contre l'acquéreur qui sera tenu solidairement responsable des dégâts occasionnés par ses entrepreneurs.

Dans le cas où l'auteur des dégâts n'aurait pas pu être déterminé, le montant de la réparation sera réparti entre tous les constructeurs ayant des chantiers en cours d'exécution à l'époque où les dégâts auront été constatés, et ce, au prorata du nombre de m² de plancher des programmes alloués à chaque constructeur, tels qu'ils résulteront du permis de construire.

Les entrepreneurs du constructeur devront réaliser leur chantier en respectant les clauses du règlement de chantier à faibles nuisances annexée au compromis de vente.

ARTICLE 21 – MAQUETTE NUMERIQUE 3D / BIM

L'acquéreur devra réaliser un modèle 3D ou BIM de l'ensemble des éléments constituant son lot dans un délai de 2 mois suivant l'acceptation de son permis de construire. Ce modèle sera géoréférencé selon le système de projection Lambert CC-45.

Ce modèle 3D ou BIM dit détaillé est une représentation texturée des bâtiments, mobiliers, espaces paysagers ou circulés du projet. Chaque élément du modèle devra être placé dans des calques spécifiques. Les arbres seront fournis sous la forme d'arbres « tranchés », constitués de plusieurs coupes d'arbre. Les bâtiments seront texturés pour permettre un rendu réaliste de toutes les façades.

Les principes suivants devront être respectés dans la modélisation 3D ou BIM :

- Le modèle des bâtiments est organisé par calques suivant le type d'éléments structurels qu'ils contiennent : murs, toitures, élément de façade, ...
- Le modèle exporté pour la livraison ne devra pas comporter de faces triangulées sauf dans les cas où la modélisation l'oblige
- Les faces de chaque polygone ne doivent jamais se superposer afin d'éviter les effets de Z-fighting
- Toutes les arrêtes sont jointives
- Le modèle 3D est modélisé sur une grille d'axe XYZ
- Le modèle 3D est géoréférencé par un fichier de calage de type .txt ou point contenant les coordonnées XY du centroïde du modèle dans le système de projection Lambert CC-45
- Pour une modélisation sous Sketchup, les éléments seront modélisés dans le calque 0 et l'organisation du modèle se fera par groupe et non par calque

ZAC GARONNE-EIFFEL – CCCT LOT ED 1.1 –

Page 26 sur 30

- Pour une modélisation sous 3D Studio Max, les modificateurs utilisés dans le logiciel devront être écrasés
- Pour une modélisation en protocole BIM, les objets et pièces devront respecter une nomenclature cohérente avec une structuration projet > site > bâtiment > niveau > espace.
- Les modèles seront fournis au format IFC, 3Ds ou SKP.

Pour plus de précisions sur les modélisations et la structuration des maquettes numériques, se reporter à l'annexe « prescriptions numériques de l'EPA ».

TITRE III

ARTICLE 22 – ENTRETIEN DES ESPACES LIBRES AUTRES QUE CEUX FAISANT L’OBJET DE L’ARTICLE 11

Chaque constructeur devra entretenir ses espaces libres en bon état, de façon permanente et à ses frais, de manière à conserver le site dans un état satisfaisant et à ne pas nuire à la bonne tenue des terrains voisins. Il aura la charge de faire remplacer les arbres morts ou détruits.

L’entretien des espaces privatifs devra se conformer à la fiche de lot.

ARTICLE 23 – TENUE GENERALE

Il ne pourra être établi, sur les façades des bâtiments ni sur les terrains, rien qui puisse nuire à la propreté, au bon aspect, à la tranquillité et à la sécurité des habitants.

Il est interdit, à tout propriétaire ou locataire, de céder pour publicité ou affichage ou d’employer soi-même à cet effet tout ou partie du terrain ou des constructions autres que ceux affectés à usage commercial. L’aménageur pourra, toutefois, accorder des dérogations et en fixer les conditions, mais seulement pendant la durée de la ZAC.

ARTICLE 24 – ASSOCIATION(S) SYNDICALE(S)

24.1 Il pourra être créé, si nécessaire, et à l’initiative de l’aménageur, entre tous les propriétaires de fonds situés dans le domaine ou dans la ZAC, à l’exception des Administrations pour leurs bâtiments, une ou plusieurs associations syndicales libres.

Le cas échéant, le périmètre de chaque association sera défini par l’aménageur au fur et à mesure de l’avancement de l’aménagement de la zone.

Dans le cas d’une telle création, chaque propriétaire fera partie de plein droit de l’association syndicale dans le périmètre de laquelle se trouve son fonds. Au cas où le propriétaire céderait ses droits à construire à un preneur, celui-ci serait tenu, pendant toute la durée de sa jouissance, à faire partie de l’association en lieu et place de son bailleur.

En conséquence, le propriétaire, par le seul fait de la vente ou du bail, adhère définitivement à la dite association syndicale.

Le (ou les) association(s) syndicale(s) aura (auront) obligatoirement pour objet : la propriété, la gestion, l’administration, la police et l’entretien de la voirie, des espaces libres, des aires de jeux, des parkings, des parcs et espaces verts, des réseaux de toute nature, et généralement de tous ouvrages d’équipement d’intérêt collectif appartenant aux syndicaux ou à l’association syndicale elle-même.

La (ou les) association(s) syndicale(s) aura (auront) la propriété des terrains et ouvrages d’intérêt collectif réalisés par l’aménageur et que cette dernière n’aurait pas, soit cédé aux syndicaux, soit remis aux collectivités ou à leurs concessionnaires. L’association syndicale aura l’obligation d’accepter ce transfert de propriété dans la mesure où celui-ci serait consenti gratuitement ou pour une somme symbolique.

Elle ne pourra aliéner les biens immobiliers dont elle sera propriétaire sans les avoir offerts préalablement et gratuitement à la Commune ou à l'établissement public compétent (district, communauté urbaine...).

La répartition des voix et des charges sera proportionnelle au nombre de m² de surface de plancher (SP) pouvant être construits sur les parcelles de chacun des constructeurs.

- 24.2** Des associations syndicales spécifiques pourront être créées en ce qui concerne certains réseaux (chauffage, télédistribution...) auxquelles le constructeur adhère définitivement par le seul fait de la vente ou du bail.

Les voix sont réparties :

- ⊕ En ce qui concerne le chauffage, proportionnellement au nombre de calories souscrites, et les charges proportionnellement aux consommations indiquées par les compteurs.
- ⊕ En ce qui concerne la télédistribution ou le réseau d'antenne collective, proportionnellement au nombre de m² de planchers hors œuvre nette construits.

- 24.3** La ou les association(s) syndicale(s), selon le cas, pourra(ont) être constitué(es) à l'initiative de l'aménageur par la première vente ou location par l'aménageur d'une parcelle située à l'intérieur du périmètre syndical.

- 24.4** Pour la répartition des voix et des charges, les fonds non encore vendus ou loués par l'aménageur ne seront pas pris en compte.
Les statuts devront, en outre, stipuler qu'en cas de défaillance d'un syndicaire dans le paiement, à leur date, des charges lui incombant, les autres syndicaire(s) devront faire l'avance des fonds nécessaires pour parer aux conséquences de cette défaillance.

L'association ne pourra aliéner les biens immobiliers du "centre de vie" sans en avoir proposé l'achat, auparavant, à l'EPA.

L'association syndicale sera constituée dès qu'il y aura deux constructeurs dans le périmètre. Les statuts de cette association syndicale, auxquels chaque acquéreur sera réputé adhérer purement et simplement du seul fait de son acte seront insérés dans l'acte de cession.

ARTICLE 25 – SERVITUDES

Le constructeur sera tenu de subir, sans indemnité, toutes les servitudes nécessitées par le passage sur son terrain, et éventuellement dans les immeubles bâtis, des canalisations publiques d'eau, gaz, électricité, chauffage urbain, réseaux de télécommunication, éclairage public, urbain, égouts, câbles..., telles qu'elles seront réalisées par l'aménageur, la Commune, les concessionnaires ou toute autre personne publique ou privée, ou pour leur compte.

Le CLPT précise les servitudes correspondantes.

ARTICLE 26 – LITIGES ; SUBROGATION

Les dispositions contenues dans le titre III du présent cahier des charges de cession de terrain feront loi tant entre l'aménageur et chaque constructeur qu'entre les différents autres constructeurs.

L'aménageur subroge, en tant que de besoin, chaque constructeur dans tous ses droits et actions, de façon que tout constructeur puisse exiger des autres l'exécution des dispositions en cause.

ARTICLE 27- ASSURANCES

Tout constructeur devra faire assurer les constructions élevées sur son terrain à une compagnie notoirement solvable et pour leur valeur réelle. La police devra contenir une clause d'assurance contre le recours des voisins.

Le présent article n'est pas applicable aux personnes morales de droit public.

ARTICLE 28 – MODIFICATIONS DU CAHIER DES CHARGES

Les dispositions contenues dans le titre III du présent cahier des charges de cession de terrain pourront être modifiées dans les conditions de majorité prévues par la loi en matière de modification des documents d'un lotissement, sous la réserve que la majorité en superficie soit calculée, pour l'application du présent article, d'après le nombre de m² de plancher que chaque constructeur est autorisé à construire. Toutefois, les modifications qui intéressent les services publics distributeurs de fluides ou d'énergie devront, en outre, recevoir l'accord préalable du service concerné.

Lu et approuvé,

A Bordeaux, le.....**23 AOUT 2018**.....

Monsieur le Préfet de la Gironde,


~~Par le préfet et par délégation,~~
~~le préfet Général,~~
Thierry SUQUET

DDTM33

33-2018-08-23-002

**Arrêté préfectoral portant approbation d'un CCCT pour le
LOT ED 1.2 de la ZAC Garonne Eiffel sur la commune de
Bordeaux**

*Arrêté préfectoral portant approbation d'un CCCT pour le LOT ED 1.2 de la ZAC Garonne Eiffel
sur la commune de Bordeaux*



PREFET DE LA GIRONDE

Direction Départementale des Territoires
et de la Mer de la Gironde

Service Aménagement Urbain

ARRETE DU 23 AOUT 2018

Portant approbation de cahier des charges de cession de terrain sur la zone d'aménagement concerté « Garonne Eiffel » sur le territoire de la commune de Bordeaux

**LE PREFET DE LA REGION NOUVELLE-AQUITAINE,
PREFET DE LA GIRONDE**

VU le code de l'urbanisme, et notamment ses articles L311-1 et L311-6 ;

VU l'arrêté préfectoral du 14 mars 2016 portant création de la zone d'aménagement concerté « Garonne Eiffel » située sur le territoire des communes de Bordeaux et Floirac sous la maîtrise d'ouvrage de l'Établissement Public d'Aménagement Bordeaux Euratlantique ;

VU la délibération 2017-24 de l'Établissement Public d'Aménagement Bordeaux Euratlantique en date du 27 octobre 2017 approuvant le dossier de réalisation de la zone d'aménagement concerté « Garonne Eiffel » ;

VU la demande de l'Établissement Public d'Aménagement Bordeaux Euratlantique en date du 10 août 2018 d'approbation du cahier des charges de cession de terrain, pour un projet situé dans le quartier Deschamps à Bordeaux, sur une parcelle à détacher des parcelles cadastrées suivantes : BN 12, rue Henri Dunant, BO 45, boulevard Joliot Curie et BO 84, 25 impasse de Lestonnat, autorisant au titre du lot ED 1.2 une surface de plancher de 8 353, 20 m². Cette surface est destinée à la réalisation d'un programme immobilier à usage de logements, d'activités hôtelières à vocation sociale et d'un parking propre aux besoins réglementaires du programme de construction ;

CONSIDERANT que le cahier des charges de cession de terrain proposé est conforme au PLU et au dossier de réalisation de la ZAC Garonne Eiffel ;

SUR PROPOSITION du Directeur Départemental des Territoires et de la Mer.

ARRETE

ARTICLE PREMIER : Est approuvé le cahier des charges de cession de terrain annexé.

ARTICLE 2 : Le présent arrêté sera publié au recueil des actes administratifs de la Préfecture

P/ Le Préfet,

Cité Administrative – B.P. 90 – 33090 BORDEAUX CEDEX

Thicary Suquet

6005 1024 4 2

**CAHIER DES CHARGES DE CESSION
OU DE LOCATION DES TERRAINS
(C.C.C.T.)
SITUES A L'INTERIEUR DU PERIMETRE DE LA ZAC GARONNE-
EIFFEL**

Lot : ED1.2

Acquéreur : INTERCONSTRUCTION OUEST

Localisation : Bordeaux

SOMMAIRE

| | |
|--|----|
| PREAMBULE | 3 |
| ARTICLE 1 – DISPOSITIONS GENERALES | 3 |
| ARTICLE 2 – DIVISION DES TERRAINS PAR L'AMENAGEUR | 5 |
| TITRE I..... | 6 |
| ARTICLE 3 – OBJET DE LA CESSION | 6 |
| ARTICLE 4 – DELAIS D'EXECUTION..... | 7 |
| ARTICLE 5 – PROLONGATION EVENTUELLE DES DELAIS | 7 |
| ARTICLE 6 – SANCTIONS A L'EGARD DU CONSTRUCTEUR..... | 7 |
| ARTICLE 7 – VENTE : MORCELLEMENT DES TERRAINS CEDES | 7 |
| ARTICLE 8 – OBLIGATION DE MAINTENIR L'AFFECTION PREVUE APRES REALISATION DES TRAVAUX...8 | |
| ARTICLE 9 - NULLITE | 8 |
| TITRE II..... | 9 |
| CHAPITRE I : TERRAINS DESTINES A ETRE INCORPORES A LA VOIRIE OU AUX ESPACES LIBRES PUBLICS | 9 |
| ARTICLE 10 – OBLIGATIONS DE L'AMENAGEUR..... | 9 |
| ARTICLE 11 – VOIES, PLACES ET ESPACES LIBRES PUBLICS | 10 |
| Chapitre 2 : TERRAINS DESTINES A ETRE VENDUS OU DONNES A BAIL..... | 12 |
| ARTICLE 12 – URBANISME ET ARCHITECTURE | 12 |
| ARTICLE 13 – BORNAGE ; CLOTURES | 12 |
| ARTICLE 14 – DESSERTES DES TERRAINS CEDES OU LOUES | 13 |
| ARTICLE 15 – SANCTIONS A L'EGARD DE L'AMENAGEUR | 13 |
| ARTICLE 16 – BRANCHEMENTS | 13 |
| ARTICLE 17 – AUTRES LOCAUX ET PRESCRIPTIONS..... | 19 |
| ARTICLE 18 – STATIONNEMENT AUTOMOBILES | 20 |
| ARTICLE 19 – ÉTABLISSEMENT DES PROJETS DU CONSTRUCTEUR | 22 |
| ARTICLE 20 – EXECUTION DES TRAVAUX PAR LES ENTREPRISES DU CONSTRUCTEUR | 26 |
| ARTICLE 21 – MAQUETTE NUMERIQUE 3D / BIM..... | 26 |
| TITRE III..... | 28 |
| ARTICLE 22 – ENTRETIEN DES ESPACES LIBRES AUTRES QUE CEUX FAISANT L'OBJET DE L'ARTICLE 11 | 28 |
| ARTICLE 23 – TENUE GENERALE..... | 28 |
| ARTICLE 24 – ASSOCIATION(S) SYNDICALE(S)..... | 28 |
| ARTICLE 25 – SERVITUDES..... | 29 |
| ARTICLE 26 – LITIGES ; SUBROGATION | 30 |
| ARTICLE 27- ASSURANCES..... | 30 |
| ARTICLE 28 – MODIFICATIONS DU CAHIER DES CHARGES | 30 |

PREAMBULE

ARTICLE 1 – DISPOSITIONS GENERALES

1.1 Aux termes de l'article L321-14 du Code de l'urbanisme, l'Etat peut créer des établissements publics d'aménagement ayant pour objet de favoriser l'aménagement et le développement durable de territoires présentant un caractère d'intérêt national.

Pour répondre à ces objectifs, les établissements publics d'aménagement ont pour mission principale de conduire toute action de nature à favoriser l'aménagement, le renouvellement urbain et le développement économique de leur territoire, dans le respect de la diversité des fonctions urbaines, de la mixité sociale dans l'habitat ainsi que de la protection de l'environnement. A cet effet, ils sont compétents pour réaliser pour leur compte ou, par voie de convention passée avec eux, pour celui de l'Etat, des collectivités territoriales et de leurs groupements ou d'un autre établissement public, les opérations d'aménagement prévues par le Code de l'urbanisme au sein d'un périmètre dit « d'opération d'intérêt national ».

Dès lors, dans le cadre de son périmètre d'opération d'intérêt national mais également en dehors de ce périmètre conformément à l'arrêté interministériel du 27 janvier 2016 autorisant l'EPA à intervenir en dehors de son périmètre sur le territoire de Floirac, le conseil d'administration de l'EPA a approuvé par délibération du 23 octobre 2014 le dossier de création de la ZAC Garonne Eiffel. La ZAC Garonne Eiffel a été créée par le Préfet le 14 mars 2016, sur la base de l'article L311-1 du Code de l'urbanisme.

Conformément à l'article L. 311-6 du Code de l'urbanisme, l'EPA a établi le présent cahier des charges de cession, de location ou de concession d'usage des terrains et immeubles bâtis situés à l'intérieur du périmètre de ladite ZAC.

1.2 Le présent cahier des charges est divisé en trois titres :

- ⊕ le titre I comprend des dispositions d'ordre général déterminant les prescriptions imposées aux constructeurs et aux utilisateurs des terrains pour satisfaire au respect de l'utilité publique ; elles précisent notamment : le but de la cession, les conditions générales dans lesquelles la cession est consentie et résolue en cas d'inexécution des obligations. Elles comportent notamment les clauses types approuvées par le décret n° 2014-1635 du 26 décembre 2014 en application des dispositions des articles L.411-2 et R411-2 du code de l'expropriation.
- ⊕ Le titre II définit les droits et obligations de l'aménageur et du constructeur pendant la durée des travaux d'aménagement de la ZAC et de construction des bâtiments. Il fixe notamment les prescriptions techniques imposées aux constructeurs.
- ⊕ Le titre III fixe les règles et servitudes de droit privé imposées aux constructeurs, à leurs ayants-cause à quelque titre que ce soit, ainsi qu'aux propriétaires antérieurs, qui auraient déclaré adhérer au présent cahier des charges par voie de convention avec l'aménageur. Il détermine notamment les modalités de la gestion des ouvrages d'intérêt collectif.

1.3 Les deux premiers titres contiennent des dispositions purement bilatérales l'aménageur et chaque constructeur. Elles ne comportent aucune stipulation pour autrui et ne pourront, en conséquence, ni être opposées aux autres constructeurs ou à tous tiers en général, ni être invoquées par ceux-ci à l'encontre des constructeurs, conformément aux dispositions de l'article 1199 du Code civil, sous réserve toutefois, en ce qui concerne le titre I, des

ZAC GARONNE-EIFFEL – CCCT LOT ED 1.2 – INTERCONSTRUCTION OUEST

prérogatives accordées au préfet par l'article L.411-3 (dernier alinéa) du code de l'expropriation.

Le titre III s'impose à tous les constructeurs et plus généralement à tous les utilisateurs de terrains ou de bâtiments, ainsi qu'à leurs ayants-cause à quelque titre que ce soit. Il s'impose également aux propriétaires antérieurs qui auraient déclaré adhérer au cahier des charges par voie de convention avec l'aménageur. Chacun de ces assujettis aura le droit de se prévaloir des dispositions de ce troisième titre à l'encontre des autres assujettis, l'aménageur déclarant à ce sujet, en tant que de besoin, stipuler au profit de chacun de ces assujettis.

Sauf dispositions contraires prévues dans l'acte de cession ou de location, les dispositions du CCCT seront caduques à la suppression de la ZAC.

- 1.4 Le présent cahier des charges sera inséré intégralement par les soins du notaire ou de la partie la plus diligente dans tout acte translatif de propriété ou locatif des terrains ou des constructions, qu'il s'agisse soit d'une première cession ou location, soit de cessions ou de locations successives.
- 1.5 A l'expiration de la ZAC visée à l'article 1.1 ci-dessus pour quelque raison que ce soit, la collectivité publique sera substituée de plein droit à l'aménageur dans tous les droits et obligations résultant pour celle-ci du présent cahier des charges, sans que le constructeur avant l'achèvement des travaux et par la suite les autres assujettis aient le droit de s'y opposer.
- 1.6 Par mesure de simplification et pour la clarté du texte :
 - ✦ D'une part, on désignera sous le vocable de "constructeur" tout assujetti au présent CCCT, qu'il soit propriétaire, acquéreur, cessionnaire, bénéficiaire d'apport, copartageant, constructeur, locataire, concessionnaire d'usage, etc.
 - ✦ D'autre part, on désignera sous le vocable général "acte de cession" tout acte transférant la propriété d'un terrain ou bâtiment situé dans le périmètre d'application du présent CCCT, que ce soit une vente, un apport, un partage, une donation, etc. et par "location" ou "bail" tout acte conférant la jouissance temporaire de l'un des dits biens, que ce soit un bail à construction, un bail emphytéotique, etc.
 - ✦ Enfin, on désignera indifféremment sous le vocable "l'EPA" ou "Aménageur" l'établissement public d'aménagement Bordeaux Euratlantique chargé de l'aménagement de la ZAC dans le cadre des dispositions du code de l'urbanisme précitées ci-dessus et du décret du 22 mars 2010 modifié par décret du 31 juillet 2015 formant ses statuts.

Cela exposé, l'EPA entend diviser et céder les terrains de la ZAC Garonne-Eiffel dans les conditions prévues ci-après :

ARTICLE 2 – DIVISION DES TERRAINS PAR L'AMENAGEUR

Les terrains sus-indiqués feront l'objet d'une division entre, d'une part, les terrains destinés à être incorporés à la voirie ou aux espaces libres publics, et d'autre part, ceux destinés à être cédés ou loués aux constructeurs publics ou privés, désignés ci-après par le terme "constructeur".

Cette division ne constitue pas un lotissement et ne sera pas soumise aux formalités de lotissement en vertu des dispositions de l'article R.442-1 c) du code de l'urbanisme.

TITRE I

ARTICLE 3 – OBJET DE LA CESSION

La cession ou la location est consentie en vue de la réalisation du programme de bâtiments défini dans l'acte de cession ou de location.

Ces bâtiments devront être édifiés conformément aux dispositions du PLU en vigueur à la date du dépôt et du titre II ci-après.

La présente cession est consentie en vue de la construction dans les conditions définies ci-dessous d'un projet immobilier qui s'implantera sur une parcelle à détacher des parcelles suivantes :

| DESIGNATION CADASTRALE | | | |
|-------------------------------|----|-------------------------|---------------|
| Section | N° | Adresse ou lieudit | Contenance |
| BN | 12 | Rue Henri Dunant | 04ha 45a 13ca |
| BO | 45 | Boulevard Joliot Curie | 01ha 16a 70ca |
| BO | 84 | 25 impasse de Lestonnat | 00ha 84a 04ca |

La superficie prévisionnelle du terrain cédé est d'environ : **3 708 m²**

La surface de plancher des locaux que le constructeur est autorisé à construire sur la parcelle ci-dessus désignée est de : **8 353,20 m² (hors surface aménagé pour stationnement places de parking).**

Cette surface de plancher, destinée à la réalisation d'un projet immobilier à usage de logements, d'activités hôtelières à vocation sociale et d'un parking propre aux besoins réglementaires du programme de construction de **71 places**, est répartie comme suit :

- logements en accession libre : 3 285,90 m² SDP
- logements en habitat participatif à prix maîtrisés : 864,50 m² SDP
- résidence de tourisme social de 126 chambres : 4 015,60 m² SDP
- restaurant : 187,20 m²

Le constructeur ne pourra déposer de demande de permis de construire modificatif (que cette demande augmente ou non la surface de plancher, qu'elle modifie ou non l'affectation des biens) qu'après accord préalable et exprès de l'aménageur et ce pendant toute la durée de réalisation de la ZAC Garonne Eiffel.

ARTICLE 4 – DELAIS D'EXECUTION

Le constructeur s'engage sur des délais d'exécution stipulés dans chaque compromis de vente ou acte de cession et ceux cités au présent CCCT (notamment à l'article 19) et CLPT. L'aménageur pourra de même accorder des dérogations dans des cas exceptionnels et justifiés.

ARTICLE 5 – PROLONGATION EVENTUELLE DES DELAIS

- 5.1** Les délais fixés à l'article 4 ci-dessus seront, si leur inobservation est due à un cas de force majeure ou à une cause légitime de suspension de délai telle que stipulée au sein de chaque compromis de vente ou acte de cession, prolongés d'une durée égale à celle durant laquelle le constructeur a été dans l'impossibilité de réaliser ses obligations. La preuve de la force majeure ou de la cause légitime de suspension de délai et la durée de l'empêchement sont à la charge du constructeur.
- 5.2** Des prolongations de délai peuvent être prévues dans chaque compromis de vente ou acte de cession.

ARTICLE 6 – SANCTIONS A L'EGARD DU CONSTRUCTEUR

En cas d'inobservation des obligations mises à la charge du constructeur par le présent cahier des charges, l'acte de vente ou de location **et leurs annexes**, l'aménageur pourra, selon la nature de l'infraction commise, et à son choix, obtenir des dommages-intérêts dans les conditions suivantes :

Dommages-intérêts (cas particuliers)

- ✦ Si le constructeur n'a pas respecté les délais prévus par l'article 4, l'aménageur le mettra en demeure de satisfaire à ses obligations dans un délai de 30 jours ouvrés.
- ✦ Si, passé ce délai, le constructeur n'a pas donné suite aux prescriptions de la mise en demeure, l'aménageur pourra recevoir une indemnité dont le montant est fixé à 1/1000 du prix de cession hors taxes par jour de retard
- ✦ Si le constructeur n'a pas respecté les délais de transmission des documents prévus notamment aux articles 16 et 19, sauf cas de force majeure et clauses légitimes de suspension de délai, l'aménageur pourra recevoir une indemnité dont le montant est fixé à 50 €/jour calendaire de retard

ARTICLE 7 – VENTE : MORCELLEMENT DES TERRAINS CEDES

Les terrains ne pourront être cédés par le constructeur qu'après réalisation des travaux d'aménagement et constructions prévus au programme visé à l'article 3 ci-dessus.

Toutefois, le constructeur pourra procéder à la cession globale de la propriété des terrains ou si une partie des constructions a déjà été effectuée, à la vente globale de la partie des terrains non encore utilisés, à charge pour le bénéficiaire de la cession de réaliser ou d'achever les travaux d'aménagement et de construction. Avant toute cession, le constructeur devra aviser par écrit l'aménageur, au moins 3 mois à l'avance, de ses intentions.

ZAC GARONNE-EIFFEL – CCCT LOT ED 1.2 – INTERCONSTRUCTION OUEST

Page 7 sur 30

L'aménageur pourra, jusqu'à l'expiration de ce délai, exiger que les terrains lui soient rétrocédés ou soient cédés à un acquéreur désigné ou agréé par elle.

En cas de rétrocession, le prix de rétrocession sera calculé dans les conditions prévues pour l'indemnité de résolution, sans qu'il y ait lieu à une réduction de 10 %. En cas de vente, à un acquéreur désigné ou agréé par l'aménageur, de la totalité des terrains ou d'une partie non encore entièrement construite, l'aménageur pourra exiger que le prix de vente soit fixé dans les mêmes conditions.

Le constructeur est cependant autorisé à céder le terrain à un organisme de crédit-bail, à la condition expresse que celui-ci consente le crédit-bail au profit du constructeur lui-même.

Aucune location des terrains cédés ne pourra être consentie tant qu'ils n'auront pas reçu l'affectation prévue. Toutefois, le constructeur aura la possibilité de consentir des contrats de crédit-bail immobilier à la condition que les crédit-preneurs aient reçu l'agrément préalable de l'aménageur.

Les dispositions du présent article ne sont pas applicables en cas de mise en copropriété des locaux dans les termes de la loi du 10 juillet 1965, ni en cas de vente d'immeuble à construire.

En cas de cessions successives, les acquéreurs successifs seront tenus par les dispositions du présent article.

Tout morcellement ultérieur sera soumis à la réglementation en vigueur.

Tout regroupement de lots individuels sera interdit.

ARTICLE 8 – OBLIGATION DE MAINTENIR L'AFFECTATION PREVUE APRES REALISATION DES TRAVAUX

Après l'achèvement des travaux, le constructeur est tenu de ne pas modifier l'affectation administrative du bâtiment telle que définie au permis de construire sans avoir préalablement obtenu l'agrément de l'aménageur et ceci pendant toute la durée de la ZAC. L'affectation du bâtiment est définie à l'article 3 ci-dessus.

A cette fin, il devra informer l'aménageur par courrier recommandé avec accusé de réception au moins deux mois à l'avance.

En tout état de cause, le changement d'affectation ne pourra être autorisé que s'il est conforme à la destination de la zone.

ARTICLE 9 - NULLITE

Les actes de vente, de partage, de location ou de concession d'usage, etc., qui seraient consentis par le constructeur ou ses ayants-cause en méconnaissance des interdictions, restrictions, ou obligations stipulées dans le titre 1er du présent cahier des charges seraient nuls et de nul effet conformément aux dispositions de l'article L.411-3 du code de l'expropriation.

Cette nullité pourra être invoquée pendant un délai de 5 ans à compter de l'acte par l'aménageur ou à défaut par le préfet du département, sans préjudice, le cas échéant, des réparations civiles.

TITRE II

CHAPITRE I : TERRAINS DESTINES A ETRE INCORPORES A LA VOIRIE OU AUX ESPACES LIBRES PUBLICS

ARTICLE 10 – OBLIGATIONS DE L'AMENAGEUR

L'aménageur exécutera, en accord avec le dossier de réalisation, le programme des équipements publics et leurs éventuelles modifications, tous les ouvrages de voirie, de réseaux et d'aménagement des espaces publics autres destinés soit à être incorporés au domaine des collectivités, soit à être remis aux organismes concessionnaires ou à l'association syndicale prévue éventuellement au présent cahier des charges.

Les limites des prestations dues à ce titre par l'aménageur sont respectivement définies dans le cahier de limite de prestations, puis la fiche de lot ou d'emprise ou dossier de développement annexée au compromis de vente (soit le dossier de Commission d'Avant-Projet de l'îlot ED1 déposé le 26 janvier 2018 à Cité Municipale, comprenant le lot ED1.2 faisant l'objet de cette cession de terrain).

Sous réserve que d'autres délais ne soient pas fixés dans l'acte de cession ou dans ses annexes, l'aménageur s'engage à exécuter :

- ✦ Les travaux de voirie à sa charge pour assurer une desserte des bâtiments à la réception de ceux-ci. Afin de permettre à l'aménageur de tenir cet engagement, le constructeur devra libérer les abords de son bâtiment (emprise chantier, zone stockage chantier) sur lesquels s'implanteront les voiries dans un délai de **4 mois** avant la réception du bâtiment et à compter de la signature d'un procès-verbal constatant la libération des abords des bâtiments, établi contradictoirement entre l'aménageur et le constructeur à la demande de ce dernier.
- ✦ Les travaux de réseaux à sa charge pour permettre au constructeur de réaliser les branchements de ses bâtiments **6 mois** avant la réception de ceux-ci. Afin de permettre à l'aménageur ou au concessionnaire de tenir cet engagement, le constructeur devra libérer les abords de son bâtiment (emprise chantier, zone stockage chantier) sur lesquels s'implanteront les réseaux dans un délai de **10 mois** avant la réception du bâtiment et à compter de la signature d'un procès-verbal constatant la libération des abords des bâtiments, établi contradictoirement entre l'aménageur et le constructeur à la demande de ce dernier.

L'opérateur s'engage à exécuter les travaux de branchements de son bâtiment **4 mois** avant la réception de ceux-ci. Afin de permettre au constructeur de réaliser ses travaux de branchements, l'aménageur s'engagera à libérer les emprises foncières nécessaires.

- ✦ Les travaux d'aménagements définitifs (autres que voiries de desserte et réseaux) situés aux abords des bâtiments dans un délai de **12 mois** à compter de la réception de ceux-ci.

Toutefois, lorsque l'îlot comprend plusieurs bâtiments ou lots faisant l'objet d'un programme échelonné de réalisation par tranche, ces délais s'appliqueront au périmètre concerné par la tranche considérée.

Les tranches considérées sont par défaut les tranches décrites au cahier de phasage établi par l'OPCU et OPCIC de la ZAC.

Cas particulier des constructions réalisées sur une voirie existante ouverte au public :

Ces voies ne sont pas concernées par un programme de viabilisation à l'exception de travaux qui ne sont pas propre à l'opération concernée tels que renforcement ponctuels, renouvellement, dévoiements, adduction d'une nouvelle énergie...). Ces voies sont gérées par la collectivité compétente.

Aussi, dans la mesure où la desserte réseau et accès est déjà convenable, les délais cités ci-avant sont sans objets et deux cas se distinguent :

- Si la reprise des voies où s'adresse l'opération est prévue au programme de la ZAC, le calendrier de reprise de la voie pourra être postérieur à la finition du bâtiment pour des raisons de phasage et de coordination et ce sans que le constructeur ne puisse effectuer de réclamation.
- Si la reprise n'est pas prévue au programme de la ZAC, le constructeur de rapprochera du gestionnaire de la voirie pour définir les modalités de reprises ponctuelles de la voie au droit de son opération.

Les délais prévus ci-dessus ne sauraient être opposés à l'aménageur si les travaux étaient rendus irréalisables du fait de la saison ou des intempéries ou en cas de force majeure. La preuve de la force majeure étant à la charge de l'aménageur.

Par ailleurs les délais prévus ci-dessus pourront être adaptés préalablement à la phase chantier après accord réciproques de l'aménageur et de l'opérateur à travers la signature d'une convention d'occupation précaire ou de mise à disposition de terrains appartenant à l'aménageur.

ARTICLE 11 – VOIES, PLACES ET ESPACES LIBRES PUBLICS

11.1 Établissement des projets – Coordination

L'acquéreur devra communiquer à l'aménageur les projets concernant le programme en matière de réseaux et le plan de synthèse, les voiries de desserte, les parcs de stationnement et les espaces libres afin que l'aménageur et son urbaniste puissent s'assurer que les travaux projetés sont compatibles avec l'utilisation future, qu'ils permettent une circulation normale et non dangereuse, une bonne desserte et d'assurer aisément la sécurité publique (éclairage). Les modalités de coordination sont décrites ci-après à l'article 19.

Le raccordement aux voies et réseaux pourra être refusé par l'aménageur si les ouvrages de raccordement de la construction aux réseaux publics ne sont pas compatibles ou si les règlements n'ont pas été observés.

L'examen du dossier par l'aménageur ne saurait engager sa responsabilité, l'acquéreur restant seul responsable de ses études, de ses choix, comme du respect de ses obligations.

En aucun cas l'EPA ne pourra être tenu d'apporter des modifications aux ouvrages extérieurs au périmètre de l'opération concernée et qui lui incombent ou d'en modifier les plans.

11.2 Utilisation

Jusqu'à l'obtention de l'arrêté municipal d'ouverture à la circulation publique, l'aménageur pourra interdire au public, et notamment aux constructeurs, la circulation et le stationnement sur tout ou partie des voies et places qu'elle aura réalisées. Etant ici précisé que l'arrêté d'ouverture à la circulation interviendra concomitamment à la mise en service des bâtiments réalisés par l'opérateur, la mise en service ayant lieu après que les réceptions des ouvrages (bâtiment et espaces publics aux abords de ce dernier) aient été prononcées.

Dès leur ouverture au public, la police y sera assurée par la personne publique compétente conformément à la loi.

Les acquéreurs seront tenus de rester dans les limites des terrains qui leur sont cédés.

11.3 Entretien des voies

Le Règlement de chantier à faible nuisance prévoit un maintien de la propreté des voies.

Chapitre 2 : TERRAINS DESTINES A ETRE VENDUS OU DONNES A BAIL

ARTICLE 12 – URBANISME ET ARCHITECTURE

12.1 PLU

Le constructeur et l'aménageur s'engagent à respecter les dispositions du PLU. Il est rappelé à ce sujet que le PLU est un document réglementaire et que son règlement et les documents graphiques associés sont notamment opposables à toute demande d'autorisation d'urbanisme.

En aucun cas la responsabilité de l'aménageur ne pourra être engagée en raison des dispositions du PLU ou des modifications que l'autorité compétente apporterait à ce dernier, quelle que soit leur date.

12.2 Prescriptions architecturales, urbaines, paysagères et environnementales

Le constructeur devra respecter les directives de l'architecte-urbaniste et du paysagiste de la ZAC ou à défaut, de l'aménageur, afin que le projet de construction soit bien intégré et en cohérence avec le parti architectural, urbanistique, paysager et environnemental de la ZAC tels qu'inscrits dans la fiche de lot ou d'emprise ou dans le dossier de développement annexée au compromis de vente et à l'acte authentique de vente.

Jusqu'à la cession du dernier lot de la ZAC, l'EPA se réserve le droit de modifier ou compléter les dispositions du plan masse de l'opération, relatives aux lots non cédés, sans que le Cessionnaire, quelle que soit la date de son acquisition, ne puisse élever de contestations.

ARTICLE 13 – BORNAGE ; CLOTURES

13.1 L'aménageur procédera, préalablement à la signature de l'acte authentique de vente, au bornage du terrain conformément aux dispositions de l'article L.115-4 du Code de l'urbanisme.

Dans les cas où les terrains cédés contiennent des constructions rendant impossible la pose physique des bornes, le compromis de vente fixera les modalités au cas par cas.

13.2 Tout cessionnaire d'une parcelle contiguë à des lots non encore cédés par l'aménageur, ne peut, en aucun cas, réclamer à celle-ci la moitié du coût d'établissement de la clôture.

En revanche, tout constructeur sur une parcelle bénéficiant d'une clôture mitoyenne déjà existante a l'obligation de rembourser au constructeur voisin qui aura supporté les frais d'établissement de cette clôture, la moitié de la dépense engagée, dans les conditions de droit commun en matière de mitoyenneté.

Le constructeur maintiendra en l'état la clôture posée par ses soins, autour de son terrain dès la signature de l'acte authentique et assurera l'entretien de son terrain (fauchage des herbes, ramassage d'épaves, d'ordures, etc.).

ARTICLE 14 – DESSERTE DES TERRAINS CEDES OU LOUES

Comme indiqué à l'article 10, la limite des prestations dues par l'aménageur et la définition des obligations du constructeur au titre des divers réseaux de desserte des terrains cédés ou loués sont précisées dans le CLPT et dans la fiche de lot annexée au compromis de vente et à l'acte authentique de vente.

ARTICLE 15 – SANCTIONS A L'EGARD DE L'AMENAGEUR

En cas d'inexécution par l'aménageur des travaux qui lui incombent, dans les délais prévus, et sauf dispositions particulières de l'acte de cession, le constructeur est en droit, après mise en demeure restée sans effet dans le délai d'un mois, de réclamer à l'aménageur une indemnité pour le préjudice direct, matériel et certain qui aura pu lui être causé du fait de la défaillance de l'aménageur.

Il appartiendra néanmoins au constructeur de réclamer directement auprès des concessionnaires et délégataires de services publics les indemnités pour les préjudices découlant de la défaillance de ceux-ci dans la réalisation des travaux dont ils sont maîtres d'ouvrage.

ARTICLE 16 – BRANCHEMENTS

Jusqu'à la remise des ouvrages par l'aménageur à la collectivité intéressée ou aux concessionnaires, le constructeur devra se brancher à ses frais sur les canalisations ou ouvrages d'eau potable et pluviale, d'eaux usées, de gaz, de réseau de chauffage urbain, d'électricité, ..., existants ou établis par l'aménageur et :

- suivant le planning des travaux et conformément aux dispositions des plans joints au permis de construire ;
- conformément aux dispositions du cahier de limites de prestations dues par l'aménageur annexé à la promesse de vente et à l'acte authentique de vente ;
- conformément aux dispositions de la fiche de lot ou d'emprise ou dossier de développement joint à la promesse de vente et à l'acte authentique de vente (soit le dossier de Commission d'Avant-Projet de l'îlot ED1 déposé le 26 janvier 2018 à Cité Municipale de la Ville de Bordeaux, comprenant le lot ED1.2 faisant l'objet de cette cession de terrain).

Le cas échéant, il aura le droit d'ouvrir des tranchées, après demande d'autorisation à l'aménageur, pour l'exécution de ces branchements. Ceux-ci, ainsi que les installations intérieures correspondantes, devront respecter les lois et règlements qui leur sont applicables et que le constructeur est réputé connaître.

En outre, en cas d'installation spécifique des concessionnaires à réaliser à l'intérieur du bâtiment du constructeur, ce dernier s'engage à prendre tous les contacts nécessaires avec les concessionnaires intéressés afin que ces installations soient réalisées dans le respect des normes spécifiques imposées par lesdits concessionnaires.

Il fera son affaire personnelle de toutes demandes de raccordements, contrats et abonnements à passer avec les services publics et les concessionnaires au plus tard dans les délais indiqués au CLPT.

Le constructeur fera son affaire de la remise en état des sols et revêtements à l'identique après l'exécution des travaux de branchements sur le domaine public, ainsi que, éventuellement, du versement des taxes et des indemnités de branchement à l'égout, paiement des consommations

ZAC GARONNE-EIFFEL – CCCT LOT ED1.2 – INTERCONSTRUCTION OUEST

Page 13 sur 30

d'eau, d'électricité, de téléphone, susceptibles de lui être réclamées par la collectivité ou le service public.

Après remise des ouvrages, ceux-ci seront soumis au règlement applicable à chacun des réseaux.

Les prescriptions indiquées ci-dessous sont susceptibles d'évolutions sur décisions des autorités organisatrices compétentes et des instances de régulations (ARCEP, ..) fluide par fluide. En cas de modification, les constructeurs s'engagent à les intégrer sans préjudice pour l'aménageur.

16.1 Assainissement : eaux usées et eaux pluviales

Les installations situées à l'amont des points de raccordements devront respecter les lois, normes et règlements qui leur sont applicables et que l'acquéreur est réputé connaître, notamment le règlement des travaux d'assainissement de Bordeaux Métropole.

Dans chaque construction, la séparation des réseaux devra être assurée entre les eaux pluviales (EP) et les eaux usées (EU). La séparation des réseaux EP/EU devra également être assurée par le constructeur pour les branchements se raccordant sur des réseaux publics d'assainissement qu'ils soient unitaires ou séparatifs.

L'évacuation des EP vers le réseau public de collecte au moyen d'un dispositif de pompage est interdite. Le débit est rejeté gravitairement au réseau public et limité à 3L/s/ha par la mise en œuvre de solutions susceptibles de limiter et étaler les apports pluviaux. Les constructeurs doivent traiter, à la parcelle, les EP provenant de leur parking ou de leur voirie interne avant rejet dans les réseaux métropolitains (séparateur hydrocarbure,...) conformément à la législation en vigueur

L'aménageur indiquera dès finalisation de ses études d'avant-projet et au plus tard au démarrage de la phase DCE du constructeur les cotes altimétriques des fils d'eau pour le rejet des eaux pluviales et pour le rejet des eaux usées. Le constructeur devra respecter ces cotes altimétriques.

La fiche de lot définit pour les eaux usées d'une part et les eaux pluviales d'autre part, les travaux réalisés par l'aménageur et ceux devant être réalisés par le constructeur. Dans le cas contraire, se référer au CLPT.

16.2 Eaux potable

Toute construction ou installation doit être raccordée obligatoirement au réseau public de distribution d'eau potable. Le constructeur doit se référer au règlement du service public de l'eau qui définit les conditions et modalités suivantes lesquelles est accordé l'usage de l'eau potable. Il doit veiller à ce que les réseaux intérieurs des constructions et installations soient réalisés selon les normes en vigueur.

Les terrains sont desservis par un réseau situé sous la voirie publique et dimensionné pour assurer la défense incendie extérieure avec un débit max de 120 m³ /h. Dans le cadre du dossier de permis de construire, le constructeur soumettra à l'aménageur les plans des rez-de-chaussée ainsi que les notices relatives à la défense incendie. Ces documents permettront à l'aménageur d'implanter, suivant la réglementation et les prescriptions du SDIS33, les bornes incendie.

La fiche de lot définit pour le réseau d'eau potable, les travaux réalisés par l'aménageur (y compris dimensionnement et débit du réseau d'AEP) et ceux devant être réalisés par le constructeur. Dans le cas contraire, se référer au CLPT.

16.3 Télécommunications

Tous les immeubles neufs de plus de 12 logements ou locaux à usage professionnel dont le permis de construire a été déposé après le 1er avril 2012 ont une obligation d'équipement en fibre optique (l'arrêté du 16 décembre 2011 modifié par l'arrêté du 17 octobre 2016 et le décret 2016-1182 du 30 août 2016 relatifs à l'application de l'article R.111-14 du Code de la construction et de l'habitation).

L'équipement intérieur (Point de mutualisation d'immeuble – PMI) de ces nouveaux bâtiments devra être réalisé conformément aux recommandations en vigueur sur l'équipement en fibre optique des immeubles neufs émises par le comité d'experts de l'ARCEP de façon à permettre une desserte des logements et locaux à usage professionnel par tous les opérateurs. En outre, le constructeur prévoira l'implantation d'un point de mutualisation de rue en prévision du raccordement de programmes diffus non identifiés à ce jour (folies notamment).

Le constructeur prévoira un local technique d'au minimum 6 m² (1,8 mètres de recul minimum et 2,2 mètres minimum de hauteur) en pied d'immeuble et accessible 7 jours sur 7 et 24 heures sur 24 depuis l'espace public, regroupant les besoins des services de télécommunication (fibre optique, cuivre et câble) et un espace d'attente pour les besoins FTTO (dans le cas d'immeubles mixtes ou dédiés aux entreprises).

Le constructeur s'engage en outre à consentir aux exploitants des services (antenne / service universel / opérateur d'immeuble) tous les droits nécessaires à l'équipement et à l'exploitation de ce local, notamment celui d'établir et d'entretenir en amont et en aval de ces ouvrages toute infrastructure de raccordement et branchement au réseau principal, ainsi que le libre accès à tout moment de leur personnel et celui de leurs entreprises aux infrastructures et locaux, et les dégagements permanents permettant le passage du matériel.

16.4 Énergie

Les constructeurs s'engagent à fournir leur note thermique avec détail des besoins fluide par fluide au plus tard lors du passage en commission des avants projets avec indication des ratios utilisés et leur origine. Ces hypothèses devront être concertées avec les concessionnaires et délégataires. En cas d'absence de réponse, une indemnité de 50 €/jour calendaire sera due.

a/ Réseau de chaleur (Chauffage et eau chaude sanitaire)

Le conseil métropolitain du 16 décembre 2016 a décidé de retenir le groupement composé des sociétés Engie Cofély et Storengy en tant que délégataire du projet de réseaux de chaleur et de froid Plaine de Garonne Energies pour une durée de 30 ans. Le contrat a été notifié le 9 janvier 2017. La ZAC GARONNE-EIFFEL est située dans le périmètre de la délégation.

Le projet de production repose principalement sur l'utilisation de la géothermie et l'utilisation de la ressource présumée présente à l'horizon jurassique, soit 1600 m de profondeur. A cet horizon, l'eau est à une température de 70° C environ. Un horizon comparable, le dogger, est exploité avec succès par de nombreux réseaux de chaleur en Ile de France depuis une trentaine d'année.

Dans le cas bordelais, en l'absence de référence, seule l'exploration in situ pourra permettre de statuer sur les débits réels, les possibilités de réinjection et les caractéristiques physico

ZAC GARONNE-EIFFEL – CCCT LOT ED 1.2 – INTERCONSTRUCTION OUEST

chimiques de l'eau. Le contrat de DSP prévoit donc des hypothèses sur ces points, des conditions de réussite partielle voire des conditions d'échec et – le cas échéant – de repli sur une autre solution.

Cas d'un succès total ou partiel au jurassique : La production d'énergie renouvelable est assurée par le doublet géothermique avec des pompes à chaleur permettant de relever les températures et d'exploiter pleinement le potentiel de cette ressource.

Cas d'un échec au jurassique : Un repli est assuré à l'horizon crétacé, c'est-à-dire à environ 800 mètres de profondeur avec une eau à 45°. Cette ressource est d'ores et déjà utilisée avec succès par plusieurs forages dans l'agglomération. Là aussi, des pompes à chaleur sont mises en place, mais compte tenu de la puissance disponible moins importante, les installations sont complétées par une chaufferie biomasse d'une puissance de 7.5 MW pour obtenir un taux satisfaisant d'énergie renouvelable

Dans les deux cas, les besoins d'appoint et de secours sont couverts par des chaudières au gaz et le taux d'ENR visé est de 82 % (70% géothermie et 12% électricité verte, cette dernière part n'étant toutefois pas reconnue fiscalement), soit 57 à 68 g CO₂ / kWh selon le projet final.

Les périmètres de développement prioritaire dont la ZAC Garonne-Eiffel donnent lieu à une obligation de raccordement des promoteurs. Toute construction ou installation devra se raccorder obligatoirement au réseau de chaleur mis en œuvre sur la ZAC selon les dispositions techniques et financières indiquées au CLPT et à ses annexes :

- Arrêté du 23/06/78 relatif aux installations fixes destinées au chauffage et à l'alimentation en eau chaude sanitaire des bâtiments d'habitation, de bureaux ou recevant du public
- cahier des charges de raccordement au réseau de chaleur du Délégitaire
- au règlement de service réseau de chaleur du délégataire REGLEMENT DE SERVICE RESEAU DE CHALEUR
- au modèle de police d'abonnement au réseau de chaleur du délégataire

Les engagements du constructeur, ci-dessus définis, ont été requis par l'aménageur tant à son profit qu'à titre de stipulation pour autrui au profit du délégataire. En conséquence, cet organisme pourra s'en prévaloir pour obliger directement le constructeur, au besoin par voie de justice, au respect de ses engagements, à moins que mieux ne lui plaise l'allocation de dommages intérêts.

Le constructeur s'engage à

- remettre la demande d'abonnement signée au démarrage du chantier de construction. Cette demande d'abonnement constitue le document de confirmation des besoins exprimés par le porteur de projet. Elle permet au délégataire de constituer le dossier contractuel définitif. L'aménageur sera destinataire en copie de ce document.
- La signature de la police d'abonnement sur la base des besoins définitifs au plus tard 12 mois avant la mise en service de la sous-station.

b/ Gaz

Sans objet

c/ Eclairage public

Dans un souci de cohérence architecturale et urbaine, il sera demandé à l'acquéreur de prévoir une réservation en façade de bâtiment donnant sur l'espace public pour intégration d'une armoire d'éclairage public d'environ 2 m².

En outre, une réservation sera prévue par les constructeurs en façade pour intégration de lampadaires bordelais : il sera prévu une réservation pour le passage d'un câble et une accroche pour l'embase de fixation. Une intégration harmonieuse sera particulièrement recherchée.

Le constructeur s'engage à consentir les droits d'occupation et servitudes nécessaires à ces équipements et à le transmettre à tous ses ayants droits.

d/ Electricité

Haute tension :

L'EPA a réalisé auprès d'Enedis une demande de raccordement à l'échelle de la ZAC pour garantir aux programmes immobiliers ou équipements publics les dessertes prévisionnelles de puissance. Cette demande de raccordement a abouti à la réalisation d'un schéma de desserte électrique de la ZAC.

Le constructeur prévoira par défaut la présence d'un poste DP au sein de son projet. Ce poste sera confirmé au plus tard au passage en commission des avant-projets en fonction du schéma électrique de desserte.

Afin de vérifier la cohérence avec ce schéma de desserte électrique le promoteur est invité à se rapprocher de l'EPA dès l'APS pour vérifier la cohérence des informations. En tout état de cause, le promoteur aura pour obligation de communiquer au plus tard lors du passage en commission des avant-projets, le bilan des puissances électriques lié à son opération (y compris les besoins provisoires pour la réalisation du chantier).

En cas d'incohérence entre les puissances prévisionnelles indiquées dans le schéma et le bilan de puissance du programme, des échanges entre le concessionnaire, l'aménageur et le constructeur devront avoir lieu afin de mesurer les incidences sur le schéma de desserte électrique de la ZAC.

Pour garantir l'application des paragraphes ci-dessous, l'EPA a mis en place un tableau de suivi des lots immobiliers. Le constructeur s'engage à actualiser les informations fournies au stade permis de construire dans les 2 mois d'une demande de l'EPA.

En fonction des types de programme et de la puissance nécessaire, ce schéma pourra imposer l'implantation d'un poste d'abonné privé. Par ailleurs, ce poste pourra être jumelé avec un poste de distribution publique ou d'alimentation de l'éclairage public ou avec un poste d'un autre abonné. Un poste privé sera systématiquement prévu en cas de puissance supérieure à 250 kVa.

Lorsque des postes de transformation et de distribution publique d'électricité seront prévus par le concessionnaire sur leur terrain ou dans leurs bâtiments, les constructeurs devront mettre à la disposition du service public distributeur d'énergie électrique, les terrains ou les locaux nécessaires au titre des dispositions du décret du 20 mars 1970. L'implantation et les caractéristiques de ceux-ci devront être établies en accord avec ce service. Une isolation par rapport aux ondes électromagnétiques sera exigée. Ces locaux devront être réceptionnés par le concessionnaire dans le délai indiqué au CLPT.

Cette mise à disposition, qui se fera dans le cadre des textes réglementaires, fera l'objet d'une convention de servitude établie entre Enedis et le propriétaire du terrain. Cette convention précise les accès à maintenir pendant la durée d'exploitation de l'ouvrage. Son enregistrement auprès du notaire est à la charge du Demandeur.

Le constructeur s'engage, en outre, à consentir à l'exploitant du service public, tous les droits nécessaires à l'équipement et à l'exploitation de ces postes de transformation, notamment celui d'établir et d'entretenir, en amont et en aval de ces ouvrages, toutes canalisations de raccordement aux réseaux, le libre accès, à tout moment, de son personnel et celui de ses entreprises, aux canalisations et aux locaux en cause, et les dégagements permanents permettant le passage du matériel.

Basse tension :

La demande de raccordement du point de livraison est à réaliser dans les délais indiqués au CLPT.

Suite à la réalisation des travaux consécutifs à la demande de raccordement et pour disposer de l'électricité dans les locaux construits à usage résidentiel ou tertiaire, les conditions suivantes doivent être remplies :

- le promoteur doit adresser au Distributeur, avant la demande de mise en service, l'attestation de conformité de chaque lot construit délivrée par l'installateur et visée par CONSUEL. Le constructeur informera au fur et à mesure de l'avancement l'EPA de l'avancement

- chaque occupant doit demander sa mise en service auprès du fournisseur d'électricité de son choix. La liste des fournisseurs est disponible sur le site www.energie-info.fr ou bien au 0810 11 22 12.

Dans certains cas, dits de « mise en service groupée » et réservés aux programmes immobiliers, une convention passée entre ERDF et le promoteur peut permettre de donner un accès temporaire à l'énergie électrique dans l'attente de la souscription d'un contrat de fourniture (hors services généraux et communs) par les futurs clients occupants des logements.

Les engagements du constructeur, ci-dessus définis, ont été requis par l'aménageur tant à son profit qu'à titre de stipulation pour autrui au profit du service public. En conséquence, ce service pourra s'en prévaloir pour obliger directement le constructeur, au besoin par voie de justice, au respect de ses engagements, à moins que mieux ne lui plaise l'allocation de dommages-intérêts.

La fiche de lot définit d'une part pour le réseau HTA et d'autre part pour le réseau BT, les travaux réalisés par l'aménageur et ceux devant être réalisés par le constructeur. Dans le cas contraire, se reporter au CLPT.

ARTICLE 17 – AUTRES LOCAUX ET PRESCRIPTIONS

17.1 Déchets

Les déchets professionnels (commerces, Bureaux, Hôtels):

La collecte des déchets professionnels sera assurée en « porte à porte » par la mise en place de bacs roulants grandes capacités qui devront être stockés dans des locaux en pieds d'immeubles, si possible mutualisés à l'îlot.

Selon l'application de la loi de 1993 relative au financement du service public, deux solutions s'offrent au gestionnaire du futur programme immobilier concernant la collecte et le traitement de ses déchets professionnels.

- soit faire appel au service public (Bordeaux Métropole) via une souscription à un contrat de redevance spéciale
- soit faire appel à un prestataire privé. C'est le prestataire retenu qui fournira alors les bacs de collecte et prendra en charge leur ramassage

Il appartiendra au constructeur de se rapprocher du prestataire de son choix pour définir les dispositifs à mettre en œuvre concernant le local. On citera néanmoins les dispositifs suivants :

Création d'un local afin de pouvoir recevoir les déchets qui devra être situé au rez-de-chaussée et qui sera accessible depuis l'espace public. Par ailleurs, le traitement intérieur du local devra être soigné et d'entretien facile, ventilé avec un point d'eau.

Les déchets ménagers - (logements)

Porte à porte - (implantation et collecte sur le domaine privé et accessible depuis le domaine public)

La collecte des déchets ménagers sera assurée en « porte à porte » par la mise en place de bacs roulants grandes capacités qui devront être stockés dans des locaux en pieds d'immeubles, si possible mutualisés à l'îlot. Ils seront collectés sur une aire de présentation, située sur l'assiette du lot et accessible depuis le domaine public. Une convention d'exploitation est à établir entre BORDEAUX MÉTROPOLE et le propriétaire du mobilier environ 4 mois avant la livraison du bâtiment

Création d'un ou plusieurs locaux de stockage afin de pouvoir recevoir les déchets qui devra(ont) être situé(s) au rez-de-chaussée des immeubles, selon les règles de dimensionnement de Bordeaux métropole. Le traitement intérieur du(des) local(aux) de stockage devra(ont) être soigné(s) et d'entretien facile, ventilé(s) avec un point d'eau et accessible de plein pied.

Création d'une aire de présentation des bennes, couverte ou non, qui sera accessible depuis l'espace public selon les règles de dimensionnement fixés par Bordeaux Métropole.

Création et mise à disposition d'une voie d'accès à l'aire de présentation pour la collecte par bordeaux métropole.

ZAC GARONNE-EIFFEL – CCCT LOT ED 1.2 – INTERCONSTRUCTION OUEST

Page 19 sur 30

La Collecte du verre:

La collecte du verre sera assurée par la mise en œuvre de « Bornes d'apport volontaires » sur l'espace public et qui desserviront plusieurs programmes immobiliers.

Le Ratio retenu est de 1 bac pour 500 habitants.

La fourniture, la pose, l'exploitation, l'entretien et le renouvellement seront assurés par les services de Bordeaux Métropole

17.2 Numérotation – plaques de rue – plaques

Conformément à l'article R 2512-8 du Code Général des Collectivités Territoriales, le constructeur, hors lots individuels, s'engage à faire apposer au droit de chaque entrée principale de l'immeuble, ou du groupe d'immeubles, une plaque en matériau pérenne, mentionnant la numérotation issue de l'arrêté délivré par la collectivité compétente.

Les plaques numératives doivent être conforme à la charte graphique de la Ville où est situé l'immeuble (Bordeaux : en tôle d'acier émaillé, bombé, ovale de 20 centimètres, fond bleu (RAL 5022) numéros et liseré blancs à la date d'établissement du présent CCCT).

Le constructeur, hors lots individuels, s'engage à faire apposer, sur la façade principale, ou au droit de l'entrée principale de l'immeuble, ou du groupe d'immeubles, une plaque en matériau pérenne, mentionnant la date de réalisation ainsi que les noms du maître d'ouvrage et de l'architecte d'opération

Le constructeur s'engage à déposer une demande de numérotage dès le dépôt du permis de construire. En cas de présence de plusieurs locaux au rez-de-chaussée (commerce, ...), un numéro distinct des cages d'escalier sera demandé pour ces locaux afin de les différencier.

ARTICLE 18 – STATIONNEMENT AUTOMOBILES

La politique de mobilité au sein de l'OIN retient le principe de développement du stationnement mutualisé. Il s'agit en effet de reconsidérer la place de la voiture dans l'espace public et de favoriser les changements de comportements en faveur des modes de déplacements alternatifs à l'automobile.

L'économie générale de ces parcs de stationnement mutualisés repose essentiellement sur les amodiations attachées aux terrains à construire à proximité, et sur le niveau de foisonnement potentiel entre les programmes immobiliers concernés.

La déclinaison opérationnelle effective de ce principe nécessite donc la disponibilité foncière permettant de planifier de façon concomitante la programmation des constructions avec celle de leur parking de rattachement.

La dimension programmatique et architecturale de ces parkings doit aussi être en adéquation avec la qualité urbaine recherchée et les besoins précis des projets immobiliers. Le volume d'un parking silo a en effet un impact important dans le paysage urbain.

Enfin, pour l'implantation réussie d'un projet, il ne peut être exclu un panachage entre des places réalisées sur le terrain d'assiette du projet et dans le parking mutualisé de proximité.

Pour ces raisons, au sein de la ZAC GARONNE-EIFFEL, l'EPA définit les conditions de satisfaction des obligations réglementaires de stationnement, à la fois sur le plan fonctionnel et financier. De façon circonstanciée en fonction du contexte géographique et temporel, l'EPA arrête pour chaque projet immobilier la répartition entre les places réalisées sur la parcelle et celles réalisées en dehors dans un parking mutualisé.

L'interdiction de construire tout ou partie des places de stationnement réglementaires sur sa parcelle au motif de la politique d'intérêt général de stationnement de la ZAC est une condition de vente de l'EPA, et constitue une servitude d'usage, valant impossibilité urbanistique au sens de la Circulaire n°2001-56 UHC/DU/16 du 27 Juillet 2001 relative à la réforme des contributions d'urbanisme issue de la loi no 2000-1208 du 13 décembre 2000. Le pétitionnaire pourra s'en prévaloir lors du dépôt de son permis de construire pour justifier, conformément à l'article L 151-33 du Code de l'Urbanisme qu'il ne peut réaliser lui-même tout ou partie de ses places réglementaires.

Dans le cas de la présente opération « lot ED1.2 – Interconstruction Ouest » Toutes les places de stationnement réglementaires pour automobiles au titre du PLU (71 places) seront satisfaites dans le parking du lot ED1.2, sur l'assiette du projet.

En cas de sollicitation de stationnement externalisé supplémentaire, le constructeur sollicitera l'avis de l'EPA avant toute contractualisation avec le gestionnaire d'un parking de la ZAC d'une réservation de places en location ou en amodiation, que ce soit pour les besoins du projet ou du chantier. Sans réponse dans un délai d'un quinze jours, cette contractualisation est considérée comme refusée.

ARTICLE 19 – ÉTABLISSEMENT DES PROJETS DU CONSTRUCTEUR

19.1 Coordination des études

La désignation de la maîtrise d'œuvre du constructeur s'effectuera en étroite coordination avec l'EPA et en cohérence avec sa politique architecturale.

Le processus de mise au point du projet architectural fera l'objet d'une démarche concertée s'accompagnant de validations systématiques par l'urbaniste de la ZAC aux différentes étapes de sa conception (esquisse – APS - APD – accord préalable au dépôt de PC).

La nature du contrat passé entre le constructeur et son maître d'œuvre devra permettre à ce dernier d'assurer pleinement sa mission de conception et de maîtrise du projet architectural, depuis la phase de programmation de l'opération jusqu'à son complet achèvement.

L'EPA a d'ores et déjà établi les fiches de lots définissant l'utilisation du sol pour les îlots ou parcelles cédés. A cet effet, elle a notamment établi des plans-masse définissant l'organisation, ainsi que les contraintes techniques particulières qui en procèdent.

D'une façon générale, la qualité architecturale s'imposera comme une donnée fondamentale dans la démarche de conception des projets et devra notamment prendre en compte les principaux thèmes de composition de l'architecture urbaine (socle, entrée, couronnement ou toiture...).

L'architecture du bâti devra s'intégrer dans l'environnement du quartier. Le constructeur devra soumettre pour accord à l'EPA son projet architectural et son plan de principe de traitement des espaces libres. Le traitement des limites de propriété, de même que le choix des matériaux, devront faire l'objet d'une coordination avec l'EPA.

L'EPA s'assurera, sans que sa responsabilité puisse être engagée à ce titre, que les prescriptions architecturales ont été observées et que l'aspect extérieur des bâtiments que le constructeur se propose de construire ne peut nuire à l'utilisation des terrains voisins vendus ou non encore vendus.

L'aménageur fournira aux constructeurs le plan d'étude de ses ouvrages d'infrastructures dans leur état d'avancement, avant le dépôt des permis de construire, à savoir :

- plans de voirie avec nivellement
- plan de coordination des réseaux
- plan des aménagements extérieurs

Dans le cas des projets réalisés sur une viabilisation existante et en l'absence de programmation de travaux par l'aménageur dans le délai du projet du constructeur, le constructeur se basera

- sur le nivellement actuel de l'îlot (relevé de géomètre à sa charge)
- sur la desserte réseau présente sur site au moment des études (émission d'une DT/DICT d'étude à sa charge).

Le constructeur devra communiquer à l'aménageur une copie du dossier complet de demande du permis de construire déposé dans le délai prévu du compromis de vente, pour que l'aménageur puisse s'assurer que les travaux projetés sont compatibles avec les ouvrages à sa charge, qu'ils permettent une circulation normale et non dangereuse, une bonne desserte et d'assurer aisément la sécurité publique (éclairage). Si ce délai n'est pas fixé à la promesse de vente, ce délai est par défaut de 15 jours calendaires à compter du dépôt.

L'aménageur pourra vérifier que l'architecture du projet est compatible avec l'environnement général et la destination de la zone et pourra subordonner son accord aux modifications qui s'avèreraient nécessaires de ce chef.

Pendant la phase de conception (fin APS notamment) le constructeur accepte de droit la participation de l'aménageur à des réunions de projet pour s'assurer du bon déroulement des études en conformité avec les prescriptions et en accord avec les collectivités, en amont du dépôt du PC.

Une remise par le cessionnaire à l'aménageur du dossier de PC (papier + numérique), 1 mois avant le passage en commission des avants projets par courrier d'autorisation à déposer.

Il en est de même pour toute demande de PC modificatif.

De la même manière, le constructeur fournira à première demande de l'aménageur l'ensemble des pièces de niveau PRO puis marché contenant les informations suivantes :

- Plan de nivellement
- Plan de voirie
- Plan de terrassement
- Plan des réseaux
- Plantations
- Eclairage interne de l'ilot
- Plan des espaces rétrocedables
- Descriptif des façades
- Descriptif des toitures

L'examen du dossier par l'aménageur ne saurait engager sa responsabilité, l'acquéreur restant seul responsable de ses études et de ses choix comme du respect de ses obligations. A défaut de transmission, une pénalité de 50€/jour calendaire de retard sera exigée.

19.2 Coordination des travaux

Composition du dossier voirie et raccordement aux réseaux divers :

Un dossier est constitué par l'acquéreur et sera transmis à l'aménageur dans les délais indiqués ci-dessous. Il comprendra les éléments décrits ci-après.

Pour les voiries et aménagements du sol: au plus tard dans les 6 mois avant le dépôt de la Déclaration Réglementaire d'Ouverture de Chantier (DROC).

Les côtes finies des entrées des bâtiments, des accès et des dalles parkings en cohérence avec les projets de VRD établis par l'aménageur (Cf. Article 18.1.). Il est expressément précisé que le projet immobilier de l'acquéreur devra respecter les côtes de seuils indiquées sur le plan de nivellement et, entre deux côtes, la géographie de l'espace public. Il est recommandé à l'acquéreur de se mettre en rapport avec le géomètre de la ZAC pour œuvrer de concert à l'implantation de son bâtiment.

Pour les réseaux & branchements définitifs: A fournir au plus tard 6 mois après la DROC

Assainissement : les niveaux des fils d'eau au droit des branchements sur les réseaux mis en œuvre par l'aménageur.

AEP : Les débits nécessaires et les points de branchements

ZAC GARONNE-EIFFEL – CCCT LOT ED 1.2 – INTERCONSTRUCTION OUEST

Page 23 sur 30

Electricité : les puissances nécessaires définitives, les plans des postes de distribution publique, les points de branchements.

Réseau de chaleur (si opération concernée) : les puissances nécessaires et les puissances souscrites, les plans des sous stations, les points de branchements

Télécommunication : les points de branchements

Plans de récolement : A fournir au plus tard 1 mois après la livraison

L'acquéreur sera tenu de fournir à l'aménageur un support informatique sous format DWG et PDF les plans conformes à l'exécution concernant :

- principaux aménagement de surface et altimétrie
- réseaux enterrés
- fondations
- constructions au niveau du sol
- construction en surplomb

Ces documents sont à fournir au plus tard lors de la remise par l'acquéreur à l'aménageur des espaces environnant son opération, pour que ce dernier puisse réaliser les travaux d'aménagement extérieur autour de l'opération.

Respect de la politique architecturale :

Des échantillons de façades, en particulier des détails constructifs (angles, redents,...), seront fournis au plus tard 2 mois avant leur mise en œuvre. Les constructeurs s'engagent à les présenter à toute personnalité qualifiée à première demande de l'aménageur.

Les constructeurs autorisent toute opération de contrôle par l'aménageur de la mise en œuvre de la façade.

Planning des travaux :

Sauf mention spéciale prévue aux termes de l'acte de vente, afin de permettre à l'aménageur de respecter ses obligations fixées par le présent CCCT, l'acquéreur fournira deux mois au plus tard après l'ouverture de ses chantiers, un échéancier d'exécution de ses travaux faisant apparaître en particulier les dates :

- des raccordements et des branchements
- de la libération des sols extérieurs à son terrain, éventuellement mis à disposition par l'aménageur et nécessaires notamment au passage des réseaux de l'aménageur
- de l'exécution des travaux extérieurs sur son terrain et des clôtures permettant l'aménagement des espaces publics riverains.

Toute réactualisation de cet échéancier devra faire l'objet d'un accord exprès de l'aménageur.

Phasage des travaux réalisés par l'aménageur

Les travaux réalisés par l'Aménageur seront a priori exécutés en plusieurs phases telles que décrites au cahier de phasage réalisé par l'OPCU de l'EPA. Les ouvrages répondront aux dispositions de la fiche de lot, d'emprise ou du Dossier de Développement et du cahier des limites de prestations.

Ainsi, la voirie publique sera réalisée au minimum en deux phases et ce indépendamment du planning longitudinal imposé par les impératifs d'avancement de chantier. Cependant, certains éléments de chaque phase pourront être réalisés suivant les nécessités de coordination entre travaux de viabilité et travaux de construction des bâtiments.

Première phase : viabilité aux abords du lot

- terrassements, nivellement, encaissement des chaussées,
- réseaux d'assainissement EU et EP - sur la rive des chaussées, réalisation des dispositifs visant à recueillir et évacuer les eaux de ruissellement,
- l'infrastructure des chaussées jusque et y compris la couche de roulement et le cas échéant, la pose des bordures et l'exécution des revêtements définitifs de voiries,
- les fourreaux et operculaires destinés au passage ultérieur de certains réseaux (le cas échéant),
- la constitution des trottoirs en phase provisoire,
- éclairage provisoire si nécessaire à la desserte routière et piétonne du chantier
- pose de réseaux passant sous trottoirs.

Deuxième phase : viabilité définitive aux abords du lot

Les travaux de réalisation de la voirie définitive ne pourront être engagés qu'après la libération totale d'un secteur par le Cessionnaire du chantier. S'il s'avère nécessaire de procéder à des réparations de la chaussée et des ouvrages d'assainissement réalisés en première phase en raison des travaux du Cessionnaire, celui-ci en supportera le coût conformément aux dispositions prévues à la promesse de vente et à ses annexes.

Les travaux de voirie définitive comprennent :

- la pose des bordures et l'exécution des revêtements définitifs de voiries,
- la constitution des trottoirs et les revêtements définitifs des trottoirs (le cas échéant),
- la réalisation des espaces verts publics et du mobilier urbain,
- l'installation des appareils d'éclairage publics,
- les plantations d'espace vert,
- la signalisation définitive.

Coordination Sécurité et protection de la santé

Le Cessionnaire devra procéder à la désignation d'un coordonnateur SPS et / ou CGSPS dans les conditions de la réglementation en vigueur et notamment de la loi 93-1418 du 31 Décembre 1993. Il s'oblige à assurer ses obligations générales en matière de coordination inter chantier, et les prescriptions particulières.

Les travaux du Cessionnaire se réalisant dans le cadre d'une ZAC, il devra se rapprocher du coordonnateur SPS et / ou CGSPS de la ZAC, sans que celui-ci ne puisse être sollicité pour d'autres sujets que la coordination interchantiers. Les plans d'installation de chantier et les plans de circulation du cessionnaire seront soumis à la validation du coordonnateur SPS de la ZAC. Les constructeurs devront respecter le plan de coordination interchantiers annexé à la promesse de vente.

Enfin, le constructeur autorise expressément l'aménageur au plus tard au démarrage des travaux de construction à communiquer ces éléments aux partenaires de l'EPA, notamment la Métropole de Bordeaux et les organismes d'hygiène et de sécurité (CRAMIF, ...)

ARTICLE 20 – EXECUTION DES TRAVAUX PAR LES ENTREPRISES DU CONSTRUCTEUR

Les entrepreneurs du constructeur auront la charge financière des réparations des dégâts causés par eux aux ouvrages de voirie, de réseaux divers et d'aménagement en général, exécutés par l'aménageur ou mis à disposition par ce dernier sans travaux préalables comme décrit au règlement de chantier à faibles nuisances (article 6.2). Il sera procédé contradictoirement, à l'entrée dans les lieux par le constructeur, à un état des lieux entre le constructeur et l'aménageur. Le constructeur devra imposer ces obligations et charges aux entrepreneurs participant à la réalisation de ses bâtiments et travaux par l'insertion des clauses nécessaires dans les marchés. En cas de défaillance des entrepreneurs pour le paiement, dans les trois mois, des sommes qui leur sont réclamées par l'aménageur, celle-ci pourra se retourner contre l'acquéreur qui sera tenu solidairement responsable des dégâts occasionnés par ses entrepreneurs.

Dans le cas où l'auteur des dégâts n'aurait pas pu être déterminé, le montant de la réparation sera réparti entre tous les constructeurs ayant des chantiers en cours d'exécution à l'époque où les dégâts auront été constatés, et ce, au prorata du nombre de m² de plancher des programmes alloués à chaque constructeur, tels qu'ils résulteront du permis de construire.

Les entrepreneurs du constructeur devront réaliser leur chantier en respectant les clauses du règlement de chantier à faibles nuisances annexée au compromis de vente.

ARTICLE 21 – MAQUETTE NUMERIQUE 3D / BIM

L'acquéreur devra réaliser un modèle 3D ou BIM de l'ensemble des éléments constituant son lot dans un délai de 2 mois suivant l'acceptation de son permis de construire. Ce modèle sera géoréférencé selon le système de projection Lambert CC-45.

Ce modèle 3D ou BIM dit détaillé est une représentation texturée des bâtiments, mobiliers, espaces paysagers ou circulés du projet. Chaque élément du modèle devra être placé dans des calques spécifiques. Les arbres seront fournis sous la forme d'arbres « tranchés », constitués de plusieurs coupes d'arbre. Les bâtiments seront texturés pour permettre un rendu réaliste de toutes les façades.

Les principes suivants devront être respectés dans la modélisation 3D ou BIM :

- Le modèle des bâtiments est organisé par calques suivant le type d'éléments structurels qu'ils contiennent : murs, toitures, élément de façade, ...
- Le modèle exporté pour la livraison ne devra pas comporter de faces triangulées sauf dans les cas où la modélisation l'oblige
- Les faces de chaque polygone ne doivent jamais se superposer afin d'éviter les effets de Z-fighting
- Toutes les arrêtes sont jointives
- Le modèle 3D est modélisé sur une grille d'axe XYZ
- Le modèle 3D est géoréférencé par un fichier de calage de type .txt ou point contenant les coordonnées XY du centroïde du modèle dans le système de projection Lambert CC-45
- Pour une modélisation sous Sketchup, les éléments seront modélisés dans le calque 0 et l'organisation du modèle se fera par groupe et non par calque

ZAC GARONNE-EIFFEL – CCCT LOT ED1.2 – INTERCONSTRUCTION OUEST

- Pour une modélisation sous 3D Studio Max, les modificateurs utilisés dans le logiciel devront être écrasés
- Pour une modélisation en protocole BIM, les objets et pièces devront respecter une nomenclature cohérente avec une structuration projet > site > bâtiment > niveau > espace.
- Les modèles seront fournis au format IFC, 3Ds ou SKP.

Pour plus de précisions sur les modélisations et la structuration des maquettes numériques, se reporter à l'annexe « prescriptions numériques de l'EPA ».

TITRE III

ARTICLE 22 – ENTRETIEN DES ESPACES LIBRES AUTRES QUE CEUX FAISANT L’OBJET DE L’ARTICLE 11

Chaque constructeur devra entretenir ses espaces libres en bon état, de façon permanente et à ses frais, de manière à conserver le site dans un état satisfaisant et à ne pas nuire à la bonne tenue des terrains voisins. Il aura la charge de faire remplacer les arbres morts ou détruits.

L’entretien des espaces privatifs devra se conformer à la fiche de lot.

ARTICLE 23 – TENUE GENERALE

Il ne pourra être établi, sur les façades des bâtiments ni sur les terrains, rien qui puisse nuire à la propreté, au bon aspect, à la tranquillité et à la sécurité des habitants.

Il est interdit, à tout propriétaire ou locataire, de céder pour publicité ou affichage ou d’employer soi-même à cet effet tout ou partie du terrain ou des constructions autres que ceux affectés à usage commercial. L’aménageur pourra, toutefois, accorder des dérogations et en fixer les conditions, mais seulement pendant la durée de la ZAC.

ARTICLE 24 – ASSOCIATION(S) SYNDICALE(S)

24.1 Il pourra être créé, si nécessaire, et à l’initiative de l’aménageur, entre tous les propriétaires de fonds situés dans le domaine ou dans la ZAC, à l’exception des Administrations pour leurs bâtiments, une ou plusieurs associations syndicales libres.

Le cas échéant, le périmètre de chaque association sera défini par l’aménageur au fur et à mesure de l’avancement de l’aménagement de la zone.

Dans le cas d’une telle création, chaque propriétaire fera partie de plein droit de l’association syndicale dans le périmètre de laquelle se trouve son fonds. Au cas où le propriétaire céderait ses droits à construire à un preneur, celui-ci serait tenu, pendant toute la durée de sa jouissance, à faire partie de l’association en lieu et place de son bailleur.

En conséquence, le propriétaire, par le seul fait de la vente ou du bail, adhère définitivement à la dite association syndicale.

Le (ou les) association(s) syndicale(s) aura (auront) obligatoirement pour objet : la propriété, la gestion, l’administration, la police et l’entretien de la voirie, des espaces libres, des aires de jeux, des parkings, des parcs et espaces verts, des réseaux de toute nature, et généralement de tous ouvrages d’équipement d’intérêt collectif appartenant aux syndicaux ou à l’association syndicale elle-même.

La (ou les) association(s) syndicale(s) aura (auront) la propriété des terrains et ouvrages d’intérêt collectif réalisés par l’aménageur et que cette dernière n’aurait pas, soit cédé aux syndicaux, soit remis aux collectivités ou à leurs concessionnaires. L’association syndicale aura l’obligation d’accepter ce transfert de propriété dans la mesure où celui-ci serait consenti gratuitement ou pour une somme symbolique.

Elle ne pourra aliéner les biens immobiliers dont elle sera propriétaire sans les avoir offerts préalablement et gratuitement à la Commune ou à l'établissement public compétent (district, communauté urbaine...).

La répartition des voix et des charges sera proportionnelle au nombre de m² de surface de plancher (SP) pouvant être construits sur les parcelles de chacun des constructeurs.

- 24.2** Des associations syndicales spécifiques pourront être créées en ce qui concerne certains réseaux (chauffage, télédistribution...) auxquelles le constructeur adhère définitivement par le seul fait de la vente ou du bail.

Les voix sont réparties :

- ⊕ En ce qui concerne le chauffage, proportionnellement au nombre de calories souscrites, et les charges proportionnellement aux consommations indiquées par les compteurs.
- ⊕ En ce qui concerne la télédistribution ou le réseau d'antenne collective, proportionnellement au nombre de m² de planchers hors œuvre nette construits.

- 24.3** La ou les association(s) syndicale(s), selon le cas, pourra(ont) être constitué(es) à l'initiative de l'aménageur par la première vente ou location par l'aménageur d'une parcelle située à l'intérieur du périmètre syndical.

- 24.4** Pour la répartition des voix et des charges, les fonds non encore vendus ou loués par l'aménageur ne seront pas pris en compte.

Les statuts devront, en outre, stipuler qu'en cas de défaillance d'un syndicaire dans le paiement, à leur date, des charges lui incombant, les autres syndicaire(s) devront faire l'avance des fonds nécessaires pour parer aux conséquences de cette défaillance.

L'association ne pourra aliéner les biens immobiliers du "centre de vie" sans en avoir proposé l'achat, auparavant, à l'EPA.

L'association syndicale sera constituée dès qu'il y aura deux constructeurs dans le périmètre. Les statuts de cette association syndicale, auxquels chaque acquéreur sera réputé adhérer purement et simplement du seul fait de son acte seront insérés dans l'acte de cession.

ARTICLE 25 – SERVITUDES

Le constructeur sera tenu de subir, sans indemnité, toutes les servitudes nécessitées par le passage sur son terrain, et éventuellement dans les immeubles bâtis, des canalisations publiques d'eau, gaz, électricité, chauffage urbain, réseaux de télécommunication, éclairage public, urbain, égouts, câbles..., telles qu'elles seront réalisées par l'aménageur, la Commune, les concessionnaires ou toute autre personne publique ou privée, ou pour leur compte.

Le CLPT précise les servitudes correspondantes.

ARTICLE 26 – LITIGES ; SUBROGATION

Les dispositions contenues dans le titre III du présent cahier des charges de cession de terrain feront loi tant entre l'aménageur et chaque constructeur qu'entre les différents autres constructeurs.

L'aménageur subroge, en tant que de besoin, chaque constructeur dans tous ses droits et actions, de façon que tout constructeur puisse exiger des autres l'exécution des dispositions en cause.

ARTICLE 27- ASSURANCES

Tout constructeur devra faire assurer les constructions élevées sur son terrain à une compagnie notoirement solvable et pour leur valeur réelle. La police devra contenir une clause d'assurance contre le recours des voisins.

Le présent article n'est pas applicable aux personnes morales de droit public.

ARTICLE 28 – MODIFICATIONS DU CAHIER DES CHARGES

Les dispositions contenues dans le titre III du présent cahier des charges de cession de terrain pourront être modifiées dans les conditions de majorité prévues par la loi en matière de modification des documents d'un lotissement, sous la réserve que la majorité en superficie soit calculée, pour l'application du présent article, d'après le nombre de m² de plancher que chaque constructeur est autorisé à construire. Toutefois, les modifications qui intéressent les services publics distributeurs de fluides ou d'énergie devront, en outre, recevoir l'accord préalable du service concerné.

Lu et approuvé,

A Bordeaux, le... **23 AOUT 2018**

Monsieur le Préfet de la Gironde,


Pour le Préfet et par délégation,
Le Secrétaire Général,
Thierry SUQUET

DRFIP DIRECTION REGIONALE DES FINANCES
PUBLIQUES NOUVELLE-AQUITAINE ET DU
DEPARTEMENT DE LA GIRONDE

33-2018-08-24-006

Délégation de signature en matière de contentieux et de
gracieux fiscal du PRS de Gironde au 01/09/2018



DIRECTION GENERALE DES FINANCES PUBLIQUES
POLE DE RECOUVREMENT SPECIALISE DE LA GIRONDE
Cité administrative -Tour A - Boîte17
2 RUE JULES FERRY 33090 BORDEAUX CEDEX

DELEGATION DE SIGNATURE EN MATIERE DE CONTENTIEUX ET DE GRACIEUX FISCAL

Le comptable, responsable du **pôle de recouvrement spécialisé de la GIRONDE**

Vu le code général des impôts, et notamment l'article 408 de son annexe II et les articles 212 à 217 de son annexe IV ;

Vu le livre des procédures fiscales, et notamment les articles L. 247, L. 257 A et R* 247-4 et suivants ;

Vu le décret n° 2008-309 du 3 avril 2008 portant diverses dispositions relatives à la direction générale des finances publiques ;

Vu le décret n° 2009-707 du 16 juin 2009 relatif aux services déconcentrés de la direction générale des finances publiques ;

Vu le décret n° 2012-1246 du 7 novembre 2012 relatif à la gestion budgétaire et comptable publique, et notamment son article 16 ;

Arrête :

Article 1^{er}

Délégation de signature est donnée à :

- Mme **SACCATARO Patricia**, inspectrice divisionnaire des finances publiques ;
- Mme **BONNEFOY Martine**, inspectrice des finances publiques ;
- M. **TROLLIET Jean**, inspecteur des finances publiques ;

adjoints au responsable du pôle de recouvrement spécialisé de la GIRONDE, à l'effet de signer :

1°) les **décisions gracieuses** relatives aux pénalités, aux intérêts moratoires et aux frais de poursuites portant remise, modération, transaction ou rejet, dans la limite de **60 000 €** ;

2°) les documents nécessaires à l'exécution comptable des décisions contentieuses et gracieuses sans limitation de montant ;

3°) les avis de mise en recouvrement ;

4°) au nom et sous la responsabilité du comptable soussigné,

a) les décisions relatives aux **demandes de délai de paiement**, le délai accordé ne pouvant excéder **24 mois** et porter sur une somme supérieure à **100 000 €** ;

b) l'ensemble des actes relatifs au recouvrement, et notamment les mises en demeure de payer, les actes de poursuites et **les déclarations de créances** ainsi que pour ester en justice ;

c) tous actes d'administration et de gestion du service.

Article 2

Délégation de signature est donnée à l'effet de signer :

1°) les **décisions gracieuses** relatives aux pénalités, aux intérêts moratoires et aux frais de poursuites portant remise, modération ou rejet, dans la limite précisée dans le tableau ci-dessous ;

2°) les décisions relatives aux **demandes de délai de paiement**, dans les limites de durée et de montant indiquées dans le tableau ci-après ;

3°) les avis de mise en recouvrement ;

4°) l'ensemble des actes relatifs au recouvrement, et notamment les mises en demeure de payer, les actes de poursuites et **les déclarations de créances** ainsi que pour ester en justice, ainsi que tous actes d'administration et de gestion du service ;

aux agents désignés ci-après :

| Nom et prénom des agents | Grade | Limite des décisions gracieuses | Durée maximale des délais de paiement | Somme maximale pour laquelle un délai de paiement peut être accordé |
|---|--|---------------------------------|---------------------------------------|---|
| GAYMU Cécile* LAFAGE Sabine MOULET Patricia MOURE Catherine SENDOU Alain TRAORE Annie | Inspecteur des finances publiques | 15 000 € | 12 mois | 30 000 € |
| CAZET Fabrice CHAVEROUX Giuseppina CRUCHADE Serge DAREYS Marie-Christine EUDELIN Marie-Christine FANTON Fabrice JOLIVET Fabrice MOZE Marie-Paule POIREAU Gisèle | Contrôleur principal des finances publiques | 10 000 € | 12 mois | 30 000 € |
| DELMONTEIL véronique FONSECA Cécilia GUERERE Olivier LHUILIER Vanessa | Contrôleur des finances publiques | | | |
| MARCHAL Karine | Agente d'administration des finances publiques | 2 000 € | 12 mois | 30 000 € |

* effet au 01/01/2019

Article 2

Le présent arrêté prendra effet au 1^{er} septembre 2018.


Article 3

Le présent arrêté sera publié au recueil des actes administratif du département de la GIRONDE.

A Bordeaux, le 24 août 2018

Le comptable, responsable du pôle de recouvrement
spécialisé,

Raymond COURNOU



MINISTÈRE DE L'ACTION
ET DES COMPTES PUBLICS

DRFIP DIRECTION REGIONALE DES FINANCES
PUBLIQUES NOUVELLE-AQUITAINE ET DU
DEPARTEMENT DE LA GIRONDE

33-2018-08-22-004

Délégation de signature en matière de contentieux et de
gracieux fiscal ^{Délégation de signature} du SIE CENON au 1-9-2018



DIRECTION GÉNÉRALE DES FINANCES PUBLIQUES

**DIRECTION RÉGIONALE DES FINANCES PUBLIQUES de NOUVELLE
AQUITAINE et du département de la Gironde**

SERVICE DES IMPOTS DES ENTREPRISES DE CENON
AVENUE DU PRÉSIDENT VINCENT AURIOL
33152 CENON CEDEX

tél : 05-57-80-75-33

Mél. : sie.cenon@dgfip.finances.gouv.fr

**DELEGATION DE SIGNATURE a/c du 01/09/2018
SIE CENON**

Philippe CLERMONT, comptable public , responsable du service des impôts des entreprises de CENON

Vu le code général des impôts, et notamment l'article 408 de son annexe II et les articles 212 à 217 de son annexe IV ;

Vu le livre des procédures fiscales, et notamment les articles L. 247 et R* 247-4 et suivants ;

Vu le décret n° 2008-309 du 3 avril 2008 portant diverses dispositions relatives à la direction générale des finances publiques ;

Vu le décret n° 2009-707 du 16 juin 2009 relatif aux services déconcentrés de la direction générale des finances publiques ;

Vu le décret n° 2012-1246 du 7 novembre 2012 relatif à la gestion budgétaire et comptable publique, et notamment son article 16 ;

Arrête :

Article 1^{er}

Délégation de signature est donnée à M. CLINET Daniel, inspecteur divisionnaire, chargé de mission au service des impôts des entreprises de CENON, à l'effet de signer :

- 1°) en matière de contentieux fiscal d'assiette, les décisions d'admission totale, d'admission partielle ou de rejet, de dégrèvement ou restitution d'office, dans la limite de 60 000 € ;
- 2°) en matière de gracieux fiscal, les décisions portant remise, modération, transaction ou rejet, dans la limite de 60 000 € ;
- 3°) les décisions sur les demandes de plafonnement en fonction de la valeur ajoutée de contribution économique territoriale, sans limite de montant pour les entreprises dont tous les établissements sont situés dans le ressort du service ;
- 4°) les décisions sur les demandes de remboursement de crédit de TVA et les demandes de remboursement de crédits d'Impôts, dans la limite de 100 000 € par demande ;
- 5°) les documents nécessaires à l'exécution comptable des décisions contentieuses et gracieuses sans limitation de montant ;
- 6°) les avis de mise en recouvrement et les mises en demeure de payer ;

7°) au nom et sous la responsabilité du comptable soussigné,

a) les décisions relatives aux demandes de délai de paiement, le délai accordé ne pouvant excéder 12 mois et porter sur une somme supérieure à 60 000 € ;

b) l'ensemble des actes relatifs au recouvrement, et notamment les actes de poursuites et les déclarations de créances ainsi que pour ester en justice ;

c) tous actes d'administration et de gestion du service.

Article 2

Délégation de signature est donnée à l'effet de signer :

1°) en matière de contentieux fiscal d'assiette, les décisions d'admission totale, d'admission partielle ou de rejet, de dégrèvement ou restitution d'office, dans la limite précisée dans le tableau ci-dessous ;

2°) en matière de gracieux fiscal, les décisions portant remise, modération ou rejet, dans la limite précisée dans le tableau ci-dessous ;

3°) les décisions relatives aux demandes de délai de paiement, dans les limites de durée et de montant indiquées dans le tableau ci-après ;

4°) les avis de mise en recouvrement et les mises en demeure de payer ;

5°) l'ensemble des actes relatifs au recouvrement, et notamment les actes de poursuites et les déclarations de créances ;

aux agents désignés ci-après :

| Nom et prénom des agents | grade | Limite des décisions contentieuses | Limite des décisions gracieuses | Durée maximale des délais de paiement | Somme maximale pour laquelle un délai de paiement peut être accordé |
|--------------------------|------------------------|------------------------------------|---------------------------------|---------------------------------------|---|
| Aude CAMPIN | Inspecteur | 20 000 € | 20 000 € | 12 mois | 20 000 € |
| Pascale LEAL | inspectrice | 20 000 € | 20 000 € | 12 mois | 20 000 € |
| Thierry ALLARD | contrôleur | 10 000 € | 10 000 € | 6 mois | 10 000 € |
| Valérie BIRNAL | contrôleur | 10 000 € | 10 000 € | 6 mois | 10 000 € |
| Nathalie BOUTINEAU | Contrôleuse principale | 10 000 € | 10 000 € | 6 mois | 10 000 € |
| Laure DESPUJOLS | contrôleuse | 10 000 € | 10 000 € | 6 mois | 10 000 € |
| Mireille CAROLA | contrôleuse principale | 10 000 € | 10 000 € | 6 mois | 10 000 € |
| Roxane CICHON | contrôleuse | 10 000 € | 10 000 € | 6 mois | 10 000 € |
| Guillaume DELPORTE | contrôleur | 10 000 € | 10 000 € | 6 mois | 10 000 € |
| Marie-Annick DURY | contrôleuse | 10 000 € | 10 000 € | 6 mois | 10 000 € |
| Nathalie FAURENT | Contrôleuse principale | 10 000 € | 10 000 € | 6 mois | 10 000 € |
| Gwénaëlle GANTIER | contrôleuse | 10 000 € | 10 000 € | 6 mois | 10 000 € |
| Marie-Claude FOURNIER | contrôleuse | 10 000 € | 10 000 € | 6 mois | 10 000 € |
| Emmanuel FRUGIER | contrôleur | 10 000 € | 10 000 € | 6 mois | 10 000 € |
| Nadine GERAUD | contrôleuse | 10 000 € | 10 000 € | 6 mois | 10 000 € |
| Marie-José HUBERT | contrôleuse | 10 000 € | 10 000 € | 6 mois | 10 000 € |

| | | | | | |
|-----------------------|------------------------|----------|----------|--------|----------|
| Anne MARCHANT | contrôleuse | 10 000 € | 10 000 € | 6 mois | 10 000 € |
| Régis HAJDUKOWSKY | contrôleur | 10 000 € | 10 000 € | 6 mois | 10 000 € |
| Laurence MASSOUBRE | contrôleuse principale | 10 000 € | 10 000 € | 6 mois | 10 000 € |
| Christine PASQUERAULT | contrôleuse | 10 000 € | 10 000 € | 6 mois | 10 000 € |
| Monique REAULT | contrôleuse | 10 000 € | 10 000 € | 6 mois | 10 000 € |
| Maël ROBARD | contrôleur | 10 000 € | 10 000 € | 6 mois | 10 000 € |
| Martine BRETONNET | Agente | 2 000 € | 2 000 € | 6 mois | 10 000 |
| Stéphanie SAUNIER | Agente | 1 000 € | / | / | / |

Article 3

Le présent arrêté sera publié au recueil des actes administratif du département de Gironde et prendra effet au 1^{er} septembre 2018

A CENON, le 22 août 2018

Le comptable, responsable du Service des Impôts des Entreprises
de CENON

Philippe CLERMONT



DRFIP DIRECTION REGIONALE DES FINANCES
PUBLIQUES NOUVELLE-AQUITAINE ET DU
DEPARTEMENT DE LA GIRONDE

33-2018-08-21-002

Délégation de signature en matière de contentieux et
gracieux fiscal du SIE de Bordeaux Aval au 1er sept 2018

DIRECTION GÉNÉRALE DES FINANCES PUBLIQUES
DIRECTION RÉGIONALE DES FINANCES PUBLIQUES
DE NOUVELLE-AQUITAINE ET DU DÉPARTEMENT DE LA GIRONDE
Service des impôts des entreprises BORDEAUX AVAL
Cité Administrative, Rue Jules Ferry, 12ème Etage Tour A
33090 Bordeaux Cedex.

Arrêté portant délégation de signature en matière de contentieux et gracieux fiscal

Vu le code général des impôts, et notamment l'article 408 de son annexe II et les articles 212 à 217 de son annexe IV ;

Vu le livre des procédures fiscales, et notamment les articles L. 257 A, L. 247 et R* 247-4 et suivants ;

Vu le décret n° 2008-309 du 3 avril 2008 portant diverses dispositions relatives à la direction générale des finances publiques ;

Vu le décret n° 2009-707 du 16 juin 2009 relatif aux services déconcentrés de la direction générale des finances publiques ;

Vu le décret n° 2012-1246 du 7 novembre 2012 relatif à la gestion budgétaire et comptable publique, et notamment son article 16 ;

Arrête :

Article 1^{er}

A compter du 1/9/2018, délégation de signature est donnée à Mme Marie Christine CASENAVE, inspectrice divisionnaire, ainsi qu'à Mme Carine MOREAU, inspectrice des finances publiques, adjointes au responsable du SIE de Bordeaux Aval, à l'effet de signer :

- 1°) en matière de contentieux fiscal d'assiette, les décisions d'admission totale, d'admission partielle ou de rejet, de dégrèvement ou restitution d'office, dans la limite de 60 000 € ;
- 2°) en matière de gracieux fiscal, les décisions portant remise, modération, transaction ou rejet, dans la limite de 60 000 € ;
- 3°) les décisions sur les demandes de plafonnement en fonction de la valeur ajoutée de contribution économique territoriale, sans limite de montant pour les entreprises dont tous les établissements sont situés dans le ressort du service ;
- 4°) les décisions sur les demandes de remboursement de crédit d'impôt, et crédit de TVA, dans la limite de 100 000 € par demande ;
- 5°) les documents nécessaires à l'exécution comptable des décisions contentieuses et gracieuses sans limitation de montant ;
- 6°) les avis de mise en recouvrement et les mises en demeure de payer ;
- 7°) les décisions relatives aux demandes de délai de paiement, le délai accordé ne pouvant excéder 12 mois et porter sur une somme supérieure à 150 000 € ;
- 8°) l'ensemble des actes relatifs au recouvrement, et notamment les actes de poursuites et les déclarations de créances ainsi que pour ester en justice ;
- 9°) tous actes d'administration et de gestion du service.

Article 2

A compter du 1/9/2018, délégation de signature est donnée à l'effet de signer :

1°) en matière de contentieux fiscal d'assiette, les décisions d'admission totale, d'admission partielle ou de rejet, de dégrèvement ou restitution d'office, dans la limite précisée dans le tableau ci-dessous ;

2°) en matière de gracieux fiscal d'assiette et de recouvrement, les décisions portant remise, modération ou rejet, dans la limite précisée dans le tableau ci-dessous ;

3°) les décisions relatives aux demandes de délai de paiement, dans les limites de durée et de montant indiquées dans le tableau ci-après ;

4°) les avis de mise en recouvrement et les mises en demeure de payer ;

5°) l'ensemble des actes relatifs au recouvrement, et notamment les actes de poursuites et les déclarations de créances ;

aux agents désignés ci-après :

| Nom et prénom des agents | grade | Limite des décisions contentieuses | Limite des décisions gracieuses | Durée maximale des délais de paiement | Somme maximale pour laquelle un délai de paiement peut être accordé |
|---|------------|------------------------------------|---------------------------------|---------------------------------------|---|
| BAUDET Dolorès SECK Kader MERLY Chantal DESVAGES Karine DU POERIER DE PORTBAIL Josiane BAUDE Béatrice FALEZAN Valérie GASTUUIL Patricia PEYRAUT Fanou MAURANGE Frédérique DUCASSE Marie RUGGIERO Gérald FERRIER Frédérique | contrôleur | 10 000 € | 10 000 € | 6 mois | 10 000 euros |
| CAULE Elisabeth TOME Christine CARRETERO Evelyne MOREL Vincent VALLET Julie LE FORESTIER Cécilia THOMAS Emmanuel | Agent | 2 000 € | 2 000 € | 6 mois | 2 000 euros |

Article 3

Le présent arrêté sera publié au recueil des actes administratifs du département de la Gironde.

A Bordeaux, le 21/08/2018

Le comptable intérimaire, responsable du SIE de Bordeaux Aval

Guy MEYNARD.

PREFECTURE DE LA GIRONDE

33-2018-08-21-004

AP_instituant la commission d'établissement des listes électorales pur les élections à la chambre d'agriculture.pdf

L'arrêté fixe la liste nominative et le nombre des membres de la commission d'établissement des listes électorales pour les élections à la chambre d'agriculture de la Gironde



Liberté • Égalité • Fraternité

RÉPUBLIQUE FRANÇAISE

PRÉFET DE LA GIRONDE

**ELECTIONS A LA CHAMBRE D'AGRICULTURE
DE LA GIRONDE**

SCRUTIN DU 31 JANVIER 2019

**ARRETE INSTITUANT LA COMMISSION D'ETABLISSEMENT DES
LISTES ELECTORALES**

**LE PREFET DE LA REGION NOUVELLE AQUITAINE
PREFET DE LA GIRONDE**

VU le Code rural et de la pêche maritime ;

VU la loi n° 95-95 du 1er février 1995 de modernisation de l'agriculture ;

VU le décret n° 2000-704 du 25 juillet 2000 fixant la liste des renseignements détenus par les caisses départementales ou pluridépartementales de la mutualité sociale agricole dans les départements métropolitains et les caisses générales de sécurité sociale dans les départements d'outre-mer que peuvent obtenir les commissions chargées de l'établissement des listes électorales pour les élections aux chambres d'agriculture ;

VU le décret 2018-640 du 19 juillet 2018 relatif à l'organisation des élections des membres des chambres d'agriculture ;

VU l'arrêté du 22 mai 2018 pris en application de l'article R. 511-44 du code rural et de la pêche maritime et convoquant les électeurs pour l'élection des membres des chambres d'agriculture,

SUR proposition de M. le Secrétaire Général de la Préfecture de la Gironde,

ARRETE

Article 1^{er} :

Il est institué dans le département de la Gironde une commission d'établissement des listes électorales composée comme suit :

Membres avec voix délibérative :

Président :

***M. Thierry JAY**, Directeur de la Citoyenneté et de la Légalité, représentant le Préfet de la Gironde ;

Membres :

***Mme Nathalie FABRE**, Chef du Service de l'Agriculture, de la Forêt et Développement Rural, représentant M. le Directeur Départemental des Territoires et de la Mer ou sa suppléante, Mme **Véronique TRICHET** ;

***M. Dominique FEDIEU**, Maire de Cussac Fort Médoc ou son suppléant.

***M. Alain DUC**, Président de la Mutualité Sociale Agricole de la Gironde ou son suppléant, **M. Nicolas MORAIN**, vice-président de la Mutualité Sociale Agricole de la Gironde.

Membres avec voix consultative :

● *pour l'établissement des listes électorales des électeurs individuels*

- Des représentants des exploitants agricoles nommés par le préfet, à raison de un par organisation, sur proposition de chacune des organisations syndicales d'exploitants agricoles habilitées dans le département :

* M. Dominique TECHER (CONFEDERATION PAYSANNE) ou sa suppléante, Mme Marie-Claude LEROY ;

* M. Jean-Louis DUBOURG (FDSEA) ou son suppléant, M. Xavier DE SAINT-LÉGER ;

* Mme Bérénice WALTON (JEUNES AGRICULTEURS de Gironde) ou son suppléant ;

*Mme Chantal SCLAFER (COORDINATION RURALE) ou son suppléant, M.Thierry SAUSSEREAU ;

- Des représentants des salariés agricoles nommés par le préfet, à raison de un par organisation, sur proposition de chacune des organisations syndicales de salariés reconnues représentatives au sens du code du travail :

* Mme Christine REGNIER (CFDT) ou son suppléant, M. Gille REY ;

* Mme Martine FORET (CFTC-AGRI) ou son suppléant ;

* M. François RICADAT (CFE-CGC) ou son suppléant ;

* M. Jean Luc BINDEL (CGT) ou son suppléant M. Frédéric FAUX ;

* M. Etienne PERLANT (FO 33) ou son suppléant M. Yves JACQUEMIN ;

* Mme Coralie PASQUIER (SOLIDAIRE 33) ou sa suppléante Mme Claire FAURE ;

* Mme Nadège COURONNE (UNSA 33) ou son suppléant M. Jacques NOAILLE

- Un représentant des propriétaires et usufruitiers nommés par le préfet sur proposition des élus de la Chambre au titre du collège des propriétaires et usufruitiers :

*M. Jacques MARCON ou sa suppléante, Mme Annie LAULAN.

● ***Pour l'établissement des listes électorales des groupements professionnels agricoles :***

- Quatre présidents de groupements professionnels :

* M. Rolland GRENOUILLEAU (Coopératives Agricoles de Production) ou son suppléant, M. Patrick FRIOT ;

* M. Jean-François BOURGES (Autres coopératives et SICA) ou son suppléant, M. Bernard SOLANS ;

* M. Denis LURTON (Organismes de Crédit Agricole) ou son suppléant, M. Francis MASSE ;

* M. Denis ROUMEGOUS (Organismes de mutualité agricole) ou son suppléant, M. Daniel SAINT-MARC.

Article 2 :

La commission est chargée :

- de l'établissement des listes électorales provisoires (avant le lundi 1^{er} octobre 2018 pour les électeurs individuels et le 15 novembre 2018 pour les groupements professionnels agricoles) ;
- de statuer sur les propositions de modifications des listes provisoires d'électeurs individuels et les réclamations avant le 15 novembre 2018 ;
- de dresser les listes électorales définitives (avant le 25 novembre 2018 pour les collèges d'électeurs individuels et le 15 décembre 2018 pour les collèges de groupements professionnels agricoles).

Article 3 :

La commission d'établissement des listes électorales se réunira à la **Préfecture de la Gironde** sur convocation de son président.

Article 4 :

Le secrétariat de la Commission d'établissement des listes électorales sera assuré par M. Pierre GOT, Directeur Général de la Chambre d'Agriculture de la Gironde, assisté de Mme Sandrine SANCHEZ, chargée du dossier Elections.

Article 5 :

M. le Secrétaire Général de la Préfecture de la Gironde, M. le Directeur départemental des Territoires et de la Mer, M. le Président du Conseil Départemental, M. le Président de la Mutualité Sociale Agricole de Gironde, M. le Président de la Chambre d'Agriculture sont chargés, chacun en ce qui le concerne, de l'exécution du présent arrêté qui sera publié au recueil des actes administratifs.

Bordeaux, le **21 AOÛT 2018**

Le préfet,

~~Président de la Préfecture et par délégation,~~
le Secrétaire Général,

Thierry SUQUET

PREFECTURE DE LA GIRONDE

33-2018-08-29-001

DEL SIGNATURE V HATSCH 29 08 2018

Délégation de signature de Mme Valérie HATSCH, préfète déléguée pour la défense et la sécurité



PRÉFET DE LA GIRONDE

PREFECTURE DE LA GIRONDE
Direction de la Citoyenneté et de la Légalité
Pôle Juridique et Contentieux

ARRETE DU **29 AOUT 2018**

donnant délégation de signature à Madame Valérie
HATSCH, préfète déléguée pour la défense et la sécurité

Le préfet de la région Nouvelle-Aquitaine , préfet de la Zone de
Défense et de Sécurité Sud-Ouest, préfet de la Gironde

VU la Loi n° 82-213 du 2 mars 1982 relative aux droits et libertés des communes, des départements et des régions ;

VU le code de la sécurité intérieure et notamment les articles L 122-1 à L 122-5, L 131-4 à L 131-10 et R 122-16,

VU le code général des collectivités locales et notamment les articles L 2215-1 à L 2215-9 ;

VU le décret n° 2004-374 du 29 avril 2004, relatif aux pouvoirs des préfets, à l'organisation et à l'action des services de l'État, dans les régions et les départements;

VU le décret du 22 novembre 2017, nommant M. Didier LALLEMENT, préfet de la région Nouvelle-Aquitaine , préfet de la Zone de Défense et de Sécurité Sud-Ouest, préfet de la Gironde ;

VU le décret du 18 juillet 2018 nommant Mme Valérie HATSCH, préfète déléguée pour la défense et la sécurité auprès du préfet de la région Nouvelle-Aquitaine, préfet de la Zone de Défense et de Sécurité Sud-Ouest, préfet de la Gironde à compter du 27 août 2018 en remplacement de M. Cyrille MAILLET ;

SUR PROPOSITION de M. le préfet de la région Nouvelle-Aquitaine, préfet de la Zone de Défense et de Sécurité Sud-Ouest, préfet de la Gironde,

ARRETE

ARTICLE 1er - Délégation est donnée à Mme Valérie HATSCH, préfète déléguée pour la défense et la sécurité auprès du préfet de la région Nouvelle-Aquitaine, préfet de la Zone de Défense et de Sécurité Sud-Ouest, préfet de la Gironde à l'effet de signer, tous arrêtés, décisions, actes et documents concernant l'ensemble des compétences et attributions du préfet de département de la Gironde en matière d'ordre public et de coordination des forces participant

à la sécurité publique, de pilotage et de suivi des politiques de sécurité intérieure et de prévention de la délinquance.

Sont exclus de la présente délégation les arrêtés de police à caractère réglementaire.

ARTICLE 2 : Conformément aux dispositions de l'article 45 du décret n° 2004-374 du 29 avril 2004 relatif aux pouvoirs des préfets, à l'organisation et à l'action des services de l'État, dans les régions et les départements, en cas d'absence ou d'empêchement du préfet de département, sa suppléance est exercée de plein droit par la préfète déléguée pour la défense et la sécurité sans aucune restriction .

En cas d'absence ou d'empêchement simultanés du préfet de département et de la préfète déléguée pour la défense et la sécurité, la suppléance est exercée par le secrétaire général de la préfecture pour l'ensemble des attributions et compétences du préfet de département sans aucune restriction.

ARTICLE 3 : La préfète déléguée pour la défense et la sécurité est chargée de l'exécution du présent arrêté qui sera publié au recueil des actes administratifs de la Préfecture de la Gironde.

Fait à Bordeaux, le **29 AOUT 2018**

LE PREFET,



Didier LALLEMENT